

PRISE EN MAIN DE L'OUTIL REZONE CPTS EN 11 ÉTAPES

Votre projet de CPTS

Ajouter une commune à votre CPTS

Utilisez la recherche ou cliquez directement sur la carte

Une fois votre sélection de commune(s) terminée, cliquez sur le bouton ci-contre pour **valider votre choix**



Rézone une aide à l'élaboration d'un projet CPTS

Découvrez les données de l'offre de soins, les caractéristiques de population et les indicateurs de référence aux missions des CPTS

Personnalisez votre pré-diagnostic

Composer dynamiquement la carte d'identité de votre projet territorial

Accéder aux informations et à l'accompagnement de votre démarche

Actualités CPTS

- L'Avenant 9
- Regroupement PS
- Mon Espace Santé

liens vers d'autres portails



Une aide à l'élaboration d'un projet
Réalisez un pré-diagnostic territorial

➤ Ajouter une première commune

OU

➤ Importer un projet REZONE CPTS

Charger

© CNAM 2021 - V 0.0.4

2 – Cliquez ou saisissez la ou les communes ciblées

Votre projet de CPTS

Ajouter une commune à votre CPTS
Utilisez la recherche ou cliquez directement sur la carte

SAINT-JEANNET

Une fois votre sélection de commune(s) terminée, cliquez sur le bouton ci-contre pour **valider votre choix**

Projet de CPTS sur 6 commune(s)

SAINT-JEANNET ✕ ESTOUBLON ✕ BEYNES ✕ MÉZEL ✕

Sauvegarder Tout réinitialiser

Actualisation des Données :

- Données CPTS ACI au 04/02/2022 : Les CPTS ayant signé récemment l'ACI pourront être consultées lors d'une prochaine mise à jour


liens vers d'autres portails






CARTE POUR ALLER PLUS LOIN

Cartographie structures de soins



Une fois les communes sélectionnées sur la cartographie ou saisies, cliquez sur le bouton bleu pour validation.

Votre projet de CPTS

Pour **modifier les communes sélectionnées**, cliquer sur le bouton ci-contre



Projet de CPTS sur 6 commune(s)

SAINT-JEANNET ESTOUBLON BEYNES MÉZEL

Sauvegarder

Tout réinitialiser

POPULATION DU TERRITOIRE

INDICATEURS MISSIONS DES CPTS

DONNÉES AFFINÉES OFFRE DE SOINS

TÉLÉCHARGER VOTRE SIMULATION TERRITORIALE



Actualisation des Données :

- Données CPTS ACI au 04/02/2022 : Les CPTS ayant signé récemment l'ACI pourront être consultées lors d'une prochaine mise à jour

liens vers d'autres portails



CARTE

RAPPORT DYNAMIQUE

POUR ALLER PLUS LOIN

Cartographie structures de soins

13 117 habitants - 70 prof. de santé libéraux - 2 Structure(s) de soins



Pour modifier les communes sélectionnées, cliquer sur le bouton vert.

4 – Déroulez les menus pour accéder à l'ensemble des indicateurs

Vous projet de CPTS

Pour **modifier les communes sélectionnées**, cliquez sur le bouton ci-contre

Projet de CPTS sur 6 commune(s)

SAINT-JEANNET ESTOUBLON BEYNES MÉZEL

[Sauvegarder](#) [Tout réinitialiser](#)

- ▶ **POPULATION DU TERRITOIRE**
- ▶ **INDICATEURS MISSIONS DES CPTS**
- ▶ **DONNÉES AFFINÉES OFFRE DE SOINS**





[TÉLÉCHARGER VOTRE SIMULATION TERRITORIALE](#)

**UN CONTACT UNIQUE
POUR TOUTES VOS DEMANDES**

www.paca.paps.sante.fr
ars-paca-guichet-unique@ars.sante.fr

3608 Service gratuit + prix appel


liens vers d'autres portails

CARTES RAPPORT DYNAMIQUE POUR ALLER PLUS LOIN

Cartographie structures de soins ▼

13 117 habitants - **70 prof. de santé libéraux** - **2 Structure(s) de soins**



Les informations agrégés des différentes communes constituant le projet CPTS sont affichées en différents indicateurs : population du territoire, indicateurs des missions des CPTS et offre de soins.

The screenshot displays the Rézone CPTS interface. On the left, a blue sidebar contains navigation options: "Modifier les focus" (with a magnifying glass icon), "Les prévalences", "Les professions de santé libérales", and "Les établissements". The main interface features a top navigation bar with "CARTE" (selected), "RAPPORT DYNAMIQUE", and "POUR ALLER PLUS LOIN". Below this, a summary bar shows "13 117 habitants", "70 prof. de santé libéraux", and "2 Structure(s) de soins". The map area shows a region with several communes highlighted in green: Mellemoisson, Le Chaffaut-Saint-Jurson, Mézel, Saint-Jeannet, Beynes, Estoublon, and Bras-d'Asse. Other communes visible include Malijai, Entrages, Châteauredon, Clumanc, Chaudon-Norante, Saint-Jacques, Barrême, Senez, Majastres, Saint-Jurs, Saint-Julien-d'Asse, and Trevennes. The interface also includes a "Tout réinitialiser" button and a "TORIALE" section.

Il y a 3 choix : les prévalences, l'offre de soins ou les structures.

6- Affichez la géolocalisation des entités de soins en ouvrant la cartographie

Votre projet de CPTS

Pour **modifier les communes sélectionnées**, cliquez sur le bouton ci-contre



Projet de CPTS sur 6 commune(s)



SAINT-JEANNET ESTOUBLON BEYNES MÉZEL

BEYNES SAINT-JEANNET

Sauvegarder

Tout réinitialiser

POPULATION DU TERRITOIRE



INDICATEURS MISSIONS DES CPTS



DONNÉES AFFINÉES OFFRE DE SOINS



TÉLÉCHARGER VOTRE SIMULATION TERRITORIALE



Suivi du Covid-19

- Dashboards esri-France
- Données Santé publique France
- Observatoire GEODES
- Nouveautés au 15 Février

liens vers d'autres portails



CARTE

RAPPORT DYNAMIQUE

POUR ALLER PLUS LOIN

Cartographie structures de soins

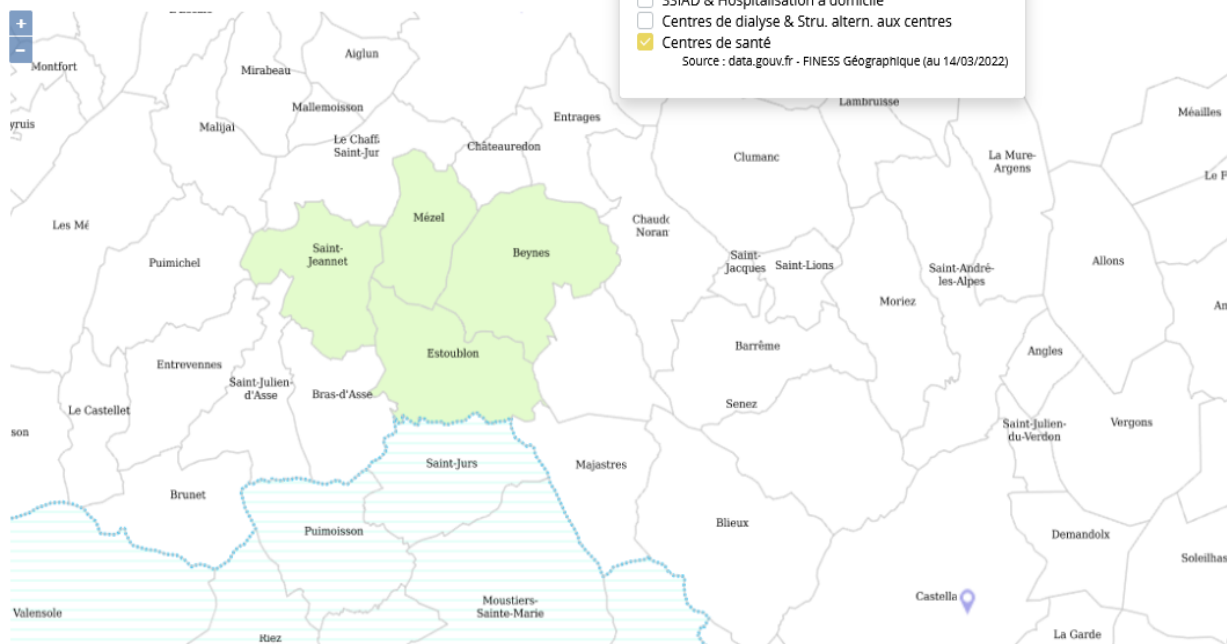
13 117 habitants - 70 prof. de santé libéraux - 2 Structure(s) de soins

70 prof. de santé libéraux
 15 Spécialistes médicaux/dentaires
 36 Auxiliaires médicaux
 6 Pharmacies/Laboratoires
 13 Fournisseurs/Tran. sanitaires/Taxis conventionné

Géolocalisation des unités de soins :

- Centres Hospitaliers
- Centres/Entités Hospitaliers Régionaux
- Hopitaux Locaux
- Hopitaux des armées
- Cliniques
- MSP conventionnées
- Eta. de santé privés autorisés en SSR
- Eta. d'hébergement pour personnes âgées dépend.
- SSIAD & Hôpitalisation à domicile
- Centres de dialyse & Stru. altern. aux centres
- Centres de santé

Source : data.gouv.fr - FINESS Géographique (au 14/03/2022)



7- Exportez ou réinitialisez votre projet si vous le souhaitez

REZONE CPTS

Document technique

Votre projet de CPTS

Pour **modifier les communes sélectionnées**, cliquer sur le bouton ci-contre

Projet de CPTS sur 6 commune(s)

SAINT-JEANNET ESTOUBLON BEYNES MÉZEL

Sauvegarder Tout réinitialiser

POPULATION DU TERRITOIRE

INDICATEURS MISSIONS DES CPTS

DONNÉES AFFINÉES OFFRE DE SOINS

TÉLÉCHARGER VOTRE SIMULATION TERRITORIALE

Actualités CPTS

- L'Avenant 9
- Regroupement PS
- Mon Espace Santé

liens vers d'autres portails

L'Assurance Maladie OBSERVATOIRE DES TERRITOIRES Santé publique France Insee

Exportations

➤ **Exportation des communes**

Utilisez cette fonctionnalité si vous souhaitez récupérer dans un fichier text (au format CSV) la liste des communes, ainsi que certaines caractéristiques de celles-ci, qui composent votre projet de CPTS.
Ce fichier ne vous permettra pas de recharger votre projet lors de votre prochaine visite.

Exporter (CSV)

OU

Exportation au format CSV des communes du projet CPTS

➤ **Exportation du projet en vue de restauration**

Utilisez cette fonctionnalité si vous souhaitez avoir la possibilité de recharger ultérieurement votre sélection de communes qui composent votre projet de CPTS.
Un fichier au format text va être généré, conservez le (téléchargement) car il vous sera demandé pour "charger" de nouveau votre projet via REZONE CPTS pour l'actualisation des données.

Exporter (pour restauration)

© CNIAM 2021 - V 0.0.4

Votre projet de CPTS

Pour **modifier les communes sélectionnées**, cliquez sur le bouton ci-contre



Projet de CPTS sur 6 commune(s)



SAINT-JEANNET ESTOUBLON BEYNES MÉZEL



Sauvegarder

Tout réinitialiser

POPULATION DU TERRITOIRE



INDICATEURS MISSIONS DES CPTS



DONNÉES AFFINÉES OFFRE DE SOINS



TÉLÉCHARGER VOTRE SIMULATION TERRITORIALE



Actualisation des Données :

- Données CPTS ACI au 04/02/2022 : Les CPTS ayant signé récemment l'ACI pourront être consultées lors d'une prochaine mise à jour

liens vers d'autres portails



CARTE

RAPPORT DYNAMIQUE

POUR ALLER PLUS LOIN

Rapport sur votre projet Communauté Professionnelle Territoriale de Santé (CPTS) généré en ligne le 05/04/2022

Visualisez la carte d'identité de votre projet territorial.

LE TERRITOIRE

Les indicateurs proposés ci-après identifient les spécificités du territoire et les caractéristiques essentielles de sa population.

Les indicateurs calculés sur la population consommante sont disponibles pour les codes communes ramenant au moins 50 consommateurs dans la base de données

En détails

Communes retenues	Code commune	Population	Quartier prioritaire de la ville	Zonage Médecin spécialiste en médecine générale (Zones sous-denses (ZIP / ZAC))
ALPES-DE-HAUTE-PROVENCE				
Beynes	04028	123	0	ZIP
Estoublon	04084	490	0	ZIP
Mézel	04121	646	0	ZIP
Saint-Jeannet	04181	50	0	ZIP
ALPES-MARITIMES				
Saint-Jeannet	06122	4 157	0	ZAC
YVELINES				
Beynes	78062	7 651	0	ZIP
Totaux	6 commune(s)	13 117 habitants	0 QPV*	6 sur 6

* Plusieurs communes peuvent se partager un même QPV ce qui peut surévaluer le total présenté.

La CPTS est composée de communes appartenant à plusieurs départements et/ou régions. Les comparaisons affichées tiennent compte de cette particularité territoriale.

9- Lorsque les choix sont arrêtés, téléchargez la simulation territoriale

Votre projet de CPTS
 Pour **modifier les communes sélectionnées**, cliquer sur le bouton ci-contre

Projet de CPTS sur 6 commune(s)

SAINT-JEANNET ESTOUBLON BEYNES MÉZEL

Sauvegarder

Tout réinitialiser

POPULATION DU TERRITOIRE

INDICATEURS MISSIONS DES CPTS

DONNÉES AFFINÉES OFFRE DE SOINS

TÉLÉCHARGER VOTRE SIMULATION TERRITORIALE

Actualisation des Données

- Démographie PS à Janv 2022
- Données d'Activité au 1er Semestre 2021
- Structures au 10/01/2022
- Indic. Missions 1/7/20 au 30/6/21

liens vers d'autres portails



CARTE RAPPORT DYNAMIQUE POUR ALLER PLUS LOIN

Projet_CPTS.pdf - Adobe Acrobat Reader DC (64-bit)

Fichier Edition Affichage Signer Fenêtre Aide

Accueil Outils Projet_CPTS.pdf x

1 / 17 65,4%

L'outil web REZONE CPTS
 rapport sur votre projet généré en ligne le 05/04/2022

Ce rapport constitue un élément du diagnostic territorial.

Il fournit :

- la représentation graphique du territoire choisi
- des indicateurs de population, d'accès aux soins, de parcours, de prévention, ainsi que ceux de l'offre de soins existante (détaillée selon les choix effectués dans les focus proposés) et complétés des comparaisons au département, région, France quand elles sont disponibles
- des informations générales sur les grandes étapes de constitution d'une CPTS et les contacts utiles pour accompagner cette démarche

I - LA CARTE

II - LE TERRITOIRE

de Santé (CPTS)

la population.
 au moins 50 consommateurs dans la base de données

Quartier prioritaire de la ville	Zonage Médecin spécialiste en médecine générale Zones sous-denses (ZIP / ZAC)
0	ZIP
0	ZIP
0	ZIP
0	ZIP
0	ZAC
0	ZIP
0 QPV*	6 sur 6

peuvent se partager un même QPV ce qui peut surévaluer le total présenté. affichées tiennent compte de cette particularité

Votre projet de CPTS

Pour **modifier les communes sélectionnées**, cliquez sur le bouton ci-contre



Projet de CPTS sur 6 commune(s)

SAINT-JEANNET ESTOUBLON BEYNES MÉZEL

Sauvegarder

Tout réinitialiser

POPULATION DU TERRITOIRE

INDICATEURS MISSIONS DES CPTS

DONNÉES AFFINÉES OFFRE DE SOINS

TÉLÉCHARGER VOTRE SIMULATION TERRITORIALE

Suivi du Covid-19

- Dashboards esri-France
- Données Santé publique France
- Observatoire GEODES
- Nouveautés au 15 Février

liens vers d'autres portails



CARTE RAPPORT DYNAMIQUE POUR ALLER PLUS LOIN

REZONE - Glossaire - Mozilla Firefox

dev.rezone-externe.cpam-var.ramage/execo/resources/def/glossaire.html

Dernière mise à jour : 30 Avril 2020

Glossaire des Sigles utilisés

ACI : Accord Conventionnel Interprofessionnel

L'ACI permet la reconnaissance de l'exercice coordonné en rendant pérenne les modes de rémunérations par équipe pour mener des actions inscrites dans le projet de santé. Initialement dédié aux centres de santé et aux Maisons de santé pluri-professionnelles, il a été signé le 20 juin 2019 en faveur du déploiement CPTS pour une durée de 5 ans. Il définit un cadre d'accompagnement et de financement des CPTS permettant à celles-ci de mettre en place et de développer différentes missions en faveur de l'accès aux soins, de la qualité et de la fluidité des parcours de santé, de la prévention, de la qualité et l'efficacité des prises en charge et d'une amélioration des conditions d'exercice des professionnels de santé.

ALD : Affection de Longue Durée

Certaines affections de longue durée sont dites « exonérantes » Il s'agit d'affections dont la gravité et/ou le caractère chronique nécessitent un traitement prolongé et une thérapeutique particulièrement coûteuse, et pour lesquelles le ticket modérateur est supprimé. Les affections de longue durée (ALD) non « exonérantes » Il s'agit d'affections qui nécessitent une interruption de travail ou des soins continus d'une durée prévisible égale ou supérieure à six

		YVELINES			
Beynes	78062	7 651	0	ZIP	
Totaux	6 commune(s)	13 117 habitants	0 QPV*	6 sur 6	

* Plusieurs communes peuvent se partager un même QPV ce qui peut surévaluer le total présenté.
La CPTS est composée de communes appartenant à plusieurs départements et/ou régions. Les comparaisons affichées tiennent compte de cette particularité territoriale.

10 L'outil Rezone CPTS en 10 étapes

Tutoriel vidéo

Glossaire des structures

Glossaire des sigles

Glossaire des indicateurs

Vous retrouvez dans cette partie; glossaire des structures, des sigles, des indicateurs et ce guide.

11- Affichez la documentation d'aide à un projet de CPTS par la rubrique "Pour aller plus loin"

Votre projet de CPTS

Pour **modifier les communes sélectionnées**, cliquez sur le bouton ci-contre



Projet de CPTS sur 6 commune(s)



SAINT-JEANNET ESTOUBLON BEYNES MÉZEL



Sauvegarder

Tout réinitialiser

POPULATION DU TERRITOIRE



INDICATEURS MISSIONS DES CPTS



DONNÉES AFFINÉES OFFRE DE SOINS



TÉLÉCHARGER VOTRE SIMULATION TERRITORIALE



Actualisation des Données :

- Données CPTS ACI au 04/02/2022 : Les CPTS ayant signé récemment l'ACI pourront être consultées lors d'une prochaine mise à jour

liens vers d'autres portails



CARTE

RAPPORT DYNAMIQUE

POUR ALLER PLUS LOIN

Vous souhaitez travailler de manière plus coordonnée avec d'autres professionnels et acteurs de santé de votre territoire, vous avez un projet de constitution de communauté professionnelle territoriale de santé (CPTS), vous pouvez avoir une meilleure connaissance de l'offre de soins « professionnels de santé, maisons de santé et centres de santé, établissements de santé, établissements médico-sociaux, etc...), de l'accès aux soins et de l'état de santé de la population d'un territoire en cliquant sur l'onglet cartographie. Vous pouvez déterminer vous-même le territoire envisagé pour votre projet en sélectionnant directement sur la carte les différentes communes.

Qu'est-ce qu'une CPTS ?

Les communautés territoriales professionnelles de santé (CPTS) sont des organisations à l'initiative des professionnels de santé qui visent à répondre aux attentes exprimées par les professionnels et les partenaires de santé souhaitant décloisonner les échanges entre les professionnels de premier et de second recours et avec les établissements sanitaires et médico-sociaux. Elle permet notamment la construction des parcours adaptés aux besoins de la population. Les CPTS ne visent pas seulement à améliorer la réponse à la patientèle propre à chaque acteur, mais également à organiser la réponse aux besoins de la population de tout le territoire. Le territoire est celui choisi par les professionnels de santé eux-mêmes.

3 phases de création d'une CPTS

1ÈRE PHASE

Emergence

Emergence Des Projets

Prise De Contacts Assurance Maladie Et ARS (Engagement D'une Réponse Sous 15 Jours)

Présentation En Réunion Collective



Lettre d'intention (1)
Crédits d'amorce (2)

2ÈME PHASE

Conception

Elaboration Du Projet De CPTS, Fiches Actions, Statuts

Constitution De La CPTS Assemblée Générale Constitutive

Rédaction Du Projet De Santé



Validation projet de santé
Outils promotion

3ÈME PHASE

Contractualisation

Co-construction Indicateurs

Validation Du Contrat

Accompagnement Du Contrat



Contrat signé avec Assurance Maladie et ARS