

ARRETE

Fixant le cahier des charges régional de la permanence des soins ambulatoires en Normandie

LA DIRECTRICE GENERALE DE L'AGENCE REGIONALE DE SANTE DE NORMANDIE

- VU le code de la santé publique, notamment ses articles L. 1435-5, L. 6314-1, R. 6313-1 à R. 6313-9, R. 6315-1 à R. 6315-6 ;
- VU le code de la sécurité sociale et notamment ses articles L. 162-5, L. 162-5-10, L. 162-32-1, D. 162-30 ;
- VU la loi n° 2009-879 du 21 juillet 2009 portant réforme de l'hôpital et relative aux patients, à la santé et aux territoires ;
- VU la loi n° 2016-41 du 26 janvier 2016 de modernisation de notre système de santé ;
- VU le décret n° 2010-336 du 31 mars 2010 portant création des agences régionales de santé ;
- VU le décret n° 2010-809 du 13 juillet 2010 relatif aux modalités d'organisation de la permanence des soins ;
- VU le décret n° 2015-75 du 27 janvier 2015 relatif à l'organisation de la permanence des soins des chirurgiens-dentistes en ville et des médecins dans les centres de santé ;
- VU le décret du 5 janvier 2017 portant nomination de la directrice générale de l'Agence régionale de santé de Normandie, Madame GARDEL (Christine) ;
- VU l'arrêté modifié du ministère des affaires sociales et de la santé en date du 20 avril 2011 relatif à la rémunération des médecins participant à la permanence des soins en médecine ambulatoire ;
- VU l'instruction DGOS/R2/2011/192 du 20 mai 2011 relative à la permanence des soins en médecine ambulatoire ;
- VU l'instruction DSS/R2/2012/60 du 27 janvier 2012 portant sur le circuit de liquidation et de paiement des forfaits de régulation et d'astreinte de permanence des soins ambulatoires ;
- VU l'arrêté du ministère des affaires sociales et de la santé en date du 20 octobre 2016 portant approbation de la convention nationale organisant les rapports entre les médecins libéraux et l'assurance maladie signée le 25 août 2016 ;
- VU l'arrêté du 10 mai 2017 relatif au forfait afférent à l'examen nécessaire à l'établissement du certificat de décès réalisé au domicile du patient ;
- VU la décision portant délégation de signature de la directrice générale de l'Agence à compter du 4 juin 2018 du 31 mai 2018 ;

- VU l'avis de la Commission Spécialisée de l'Organisation des Soins de la Conférence Régionale de la Santé et de l'Autonomie émis lors de la séance du 21 juin 2018 ;
- VU l'avis de l'Union Régionale des Professions de Santé représentant les médecins, autrement dénommée Union Régionale des Médecins Libéraux Normandie en date du 12 juillet 2018 ;
- VU l'avis du conseil départemental de l'ordre des médecins du Calvados en date du 03 juillet 2018 ;
- VU l'avis du conseil départemental de l'ordre des médecins de la Manche date du 13 juillet 2018 ;
- VU l'avis du conseil départemental de l'ordre des médecins de l'Orne en date du 05 juillet 2018 ;
- VU les avis réputés rendus relatifs aux conditions d'organisation des territoires de permanence des soins en application de l'article R6315-6 du code de la santé publique, dernier alinéa :
- du conseil départemental de l'ordre des médecins de l'Eure ;
 - du conseil départemental de l'ordre des médecins de Seine-Maritime ;
- VU l'avis du comité départemental de l'aide médicale urgente de la permanence des soins et des transports sanitaires du Calvados prononcé lors de la consultation du 3 juillet 2018 ;
- VU l'avis du comité départemental de l'aide médicale urgente de la permanence des soins et des transports sanitaires de l'Eure prononcé lors de la consultation du 27 juin 2018,
- VU l'avis du comité départemental de l'aide médicale urgente de la permanence des soins et des transports sanitaires de la Manche prononcé lors de la consultation du 28 juin 2018,
- VU l'avis du comité départemental de l'aide médicale urgente de la permanence des soins et des transports sanitaires de l'Orne prononcé lors de la consultation du 6 juillet 2018,
- VU l'avis du comité départemental de l'aide médicale urgente de la permanence des soins et des transports sanitaires de la Seine Maritime prononcé lors de la consultation du 2 juillet 2018,
- VU l'avis du Préfet du département du Calvados en date du 6 juillet 2018 ;
- VU l'avis du Préfet du département de l'Eure en date 10 juillet 2018 ;
- VU l'avis du Préfet du département de l'Orne en date du 13 juillet 2018 ;
- VU l'avis du Préfet du département de la Seine Maritime en date du 4 juillet 2018 ;
- VU l'avis réputé rendu relatif aux conditions d'organisation des territoires de permanence des soins en application de l'article R6315-6 du code de la santé publique, dernier alinéa :
- du Préfet du département de la Manche ;

CONSIDERANT que le cahier des charges de la permanence des soins ambulatoires est conforme aux dispositions du code de la santé publique (articles R. 6315-1 et suivants) ;

CONSIDERANT que les mesures financières concernant la permanence des soins en médecine générale ambulatoire, intégrées dans la convention nationale organisant les rapports entre les médecins libéraux et l'assurance maladie signée le 25 août 2016, prennent effet au 1^{er} mai 2017 ;

CONSIDERANT que le dispositif de permanence des soins ambulatoires est une réponse médicale aux demandes de soins non programmés assurée en dehors des horaires d'ouverture des cabinets

libéraux et des centres de santé, et qu'à ce titre, il doit être organisé, en fonction des besoins de la population évalués et de l'offre de soins existante ;

ARRETE

Article 1^{er} : Le cahier des charges régional de la permanence des soins ambulatoires et ses annexes, joint au présent arrêté, fixe les principes d'organisation de la permanence des soins ambulatoires pour la région Normandie.

Article 2 : Le présent arrêté entre en vigueur le 1^{er} janvier 2019.

Article 3 : Les arrêtés fixant les cahiers des charges de la permanence des soins ambulatoires pour la Région Basse-Normandie et la Région Haute-Normandie sont abrogés à compter du 1^{er} janvier 2019 soit :

- *Arrêté du Directeur Général de l'Agence Régionale de Santé de Haute Normandie en date du 8 mars 2012*
- *Arrêté du Directeur Général de l'Agence Régionale de Santé de Basse Normandie en date du 23 juin 2015*

Article 4 : Le présent arrêté peut faire l'objet d'un recours contentieux devant le tribunal administratif sis au n°3 rue Arthur Leduc à CAEN (14000), dans un délai de deux mois à compter de sa publication.

Article 5 : Le présent arrêté est publié au recueil des actes administratifs de la préfecture de région et des cinq préfectures de département.

Article 6 : La directrice générale adjointe de l'agence régionale de santé de Normandie est chargée de l'exécution du présent arrêté.

Fait à CAEN, le 19 juillet 2018.

La Directrice Générale,



Christine GARDEL

Annexe 1 : Cahier des charges relatif à l'organisation de la permanence des soins ambulatoire en région Normandie

SOMMAIRE

| | |
|---|-----------|
| Préambule | 3 |
| Première partie : Périmètre de la PDSA | 5 |
| 1.1 Principe général et définition des territoires..... | 5 |
| 1.2 Champs d'application du cahier des charges | 5 |
| 1.3 Méthodologie d'élaboration du cahier des charges régional..... | 6 |
| 1.4 Etat des lieux et enjeux en Normandie..... | 7 |
| 1.5 Principes régionaux d'organisation de la PDSA | 8 |
| Deuxième partie : Déclinaisons territoriales | 9 |
| 2.1 Organisation de la régulation médicale en Normandie..... | 9 |
| 2.1.1 Le Calvados | 11 |
| 2.1.2 L'Eure | 11 |
| 2.1.3 La Manche | 12 |
| 2.1.4 L'Orne | 12 |
| 2.1.5 La Seine-Maritime..... | 12 |
| 2.2 Organisation de l'effection en Normandie | 13 |
| 2.2.1 Le Calvados | 15 |
| 2.2.2 L'Eure | 17 |
| 2.2.3 La Manche | 18 |
| 2.2.4 L'Orne | 19 |
| 2.2.5 La Seine-Maritime..... | 20 |
| 2.2.6 Les lignes mobiles | 21 |
| Troisième partie : Gouvernance, suivi, évaluation | 22 |
| 3.1 Gouvernance..... | 22 |
| 3.2 Suivi et évaluation..... | 23 |
| Quatrième partie : Financement | 24 |
| 4.1 Principes de rémunérations forfaitaires et circuit de liquidation de paiement | 24 |
| 4.2 Rémunération de la régulation libérale | 25 |
| 4.3 Rémunération de l'effection..... | 26 |
| 4.4 Fiscalité | 26 |

| | |
|---|-----------|
| Cinquième partie : Communication, formation | 27 |
| 5.1 Communication..... | 27 |
| 5.2 Formation | 27 |
| Annexes | 28 |
| Annexe 1 Glossaire | 28 |
| Annexe 2 Dispositions réglementaires | 30 |
| Annexe 3 Définition des situations spécifiques..... | 34 |
| Annexe 4 Définition des indicateurs de suivi et modalités d'évaluation..... | 35 |
| Annexe 5 Articulation avec d'autres schémas et programmes | 36 |
| Annexe 6 Quelques éléments relatifs à la démographie des territoires..... | 37 |
| Annexe 7 Cartographies..... | 42 |

Préambule

La permanence des soins ambulatoire (PDSA¹) est une organisation médicale permettant de répondre aux besoins de soins de la population en dehors des horaires d'ouverture habituels des cabinets médicaux (cf. annexe 2 textes réglementaires).

Le présent cahier des charges décrit l'organisation de la PDSA en Normandie.

Cette organisation s'inscrit en cohérence avec les orientations définies au sein projet régional de santé (PRS) de Normandie. Dans la continuité du PRS, l'ARS de Normandie entend consolider le dispositif de PDSA pour permettre un accès aux soins non programmés en dehors des horaires d'ouverture des cabinets médicaux, en particulier dans l'objectif de qualité et de sécurité de la prise en charge pour des patients.

Les principes d'organisation de la PDSA sont arrêtés au niveau régional par l'ARS, après avis de chacun des préfets de département, des présidents de Conseils départementaux de l'Ordre des Médecins, des comités départementaux de l'aide médicale urgente, de la permanence des soins et des transports sanitaires (CODAMUPS-TS), de la commission spécialisée de la conférence régionale de santé et de l'autonomie et de l'union régionale des professionnels de santé représentant les médecins.

Ces principes déterminent des priorités d'actions qui seront ensuite adaptées à la réalité de chaque territoire départemental de permanence des soins.

C'est pourquoi, ce cahier des charges régional est lui-même décliné au niveau départemental. Il comporte des particularités en fonction des besoins de santé et de spécificités locales.

Il repose sur un certain nombre de principes généraux qui sont déclinés dans le présent cahier des charges ou qui auront vocation à l'être à l'occasion de future(s) révision(s) :

1. La participation à la PDSA repose sur le principe du volontariat (article R. 6315-4 du CSP) ;
2. Organiser la PDSA par secteur de garde, à partir de 20h en semaine et les week-ends et jours fériés, dans un contexte de démographie médicale fragilisée et mettre en adéquation la PDSA avec l'activité réalisée et les ressources médicales disponibles, une permanence médicale durant les périodes de congés en corrélation avec l'importance de la population à prendre en charge, un partenariat avec un établissement de santé pouvant se traduire par une convention ou un protocole, une organisation de la prise en charge en journée des consultations non programmées et une évaluation périodique de la réponse aux demandes de soins ;
3. Adapter selon le territoire le dispositif, et prendre en compte les caractéristiques des territoires, qu'ils soient ruraux ou disposant de centres urbains importants ;
4. Favoriser l'accès au médecin de garde par une régulation médicale téléphonique préalable, accessible sur l'ensemble du territoire régional par le numéro d'appel 116 117 et organisée par le Service d'Aide Médicale Urgente (SAMU).
Le médecin régulateur décide de la réponse adaptée à la demande de soins ;
5. Promouvoir la continuité des soins durant les heures d'ouverture des cabinets et éviter l'orientation spontanée des patients vers les services d'urgence pour des prises en charge ne le justifiant pas médicalement ;
6. Réduire les contraintes liées à l'activité de garde en concertation avec les acteurs médicaux de la PDSA, des CODAMUPS-TS, en privilégiant, si besoin, le regroupement progressif des secteurs, dans un contexte de démographie médicale fragilisée ;

¹ Cf. annexe 1 glossaire

7. Favoriser le principe du déplacement du patient chaque fois que cela est médicalement possible ;
8. Organiser un dispositif de régulation performant et attractif garantissant dans des délais satisfaisants une réponse adaptée et une prise en charge efficiente ;
9. Informer et Intégrer les nouvelles dispositions légales en matière d'établissement de certificats de décès - Cf. décret n° 2017-1002 du 10 mai 2017 relatif aux conditions de rémunération de l'examen nécessaire à l'établissement du certificat de décès au domicile du patient ;
10. En termes de régulation comme d'effection articuler le dispositif PDSA et l'organisation territoriale des urgences (SAMU, SU et SMUR) / PDSES qui renvoie aux travaux PRS 2
Clarifier les rôles et les responsabilités par l'articulation et la coordination avec les autres dispositifs hospitaliers et extra-hospitaliers, notamment dans le cadre de la prise en charge de l'urgence ;
11. Définir les indicateurs de suivi, les conditions d'évaluation du fonctionnement de la permanence de soins, préciser les modalités de recueil et de suivi des incidents relatifs à l'organisation et au fonctionnement de la permanence des soins, s'appuyer sur les instances définies dans ce cadre ;
12. Expertiser une plus grande mutualisation de la régulation en seconde partie de nuit et les conditions d'évolution à envisager, dans le cadre d'un maintien de la mise en place d'une régulation médicale libérale, interconnectée au 15 depuis le domicile du médecin ou son cabinet (régulation délocalisée 27 et 61 actuellement) ;
13. Expertiser la mise en place d'Ordigard et de P-Garde, pour améliorer le circuit des tableaux de garde (prévisionnels et réalisés) dans chaque département, entre Association PDSA – CDOM – ARS – CPAM en s'appuyant notamment sur les départements ayant déployé ces logiciels (Manche, Orne).

Le présent cahier des charges pose ainsi le principe et l'enjeu d'un suivi et d'une évaluation réguliers pouvant conduire à des révisions après concertation de l'ARS avec les partenaires concernés.

Première partie : Périmètre de la PDSA

1.1 Principe général et définition des territoires

La PDSA est une mission de service public qui a pour objet de répondre aux besoins de soins non programmés aux heures de fermeture habituelles des cabinets libéraux.

Les médecins participent à la permanence des soins et à l'activité de régulation sur la base du volontariat (application de l'article R. 6315-4 du CSP).

Cette mission est assurée par référence aux dispositions réglementaires et notamment l'article R. 6315-1 du CSP (cf. annexe 2).

Définition des territoires

La PDSA s'organise sur le territoire régional, divisé en secteurs de permanence arrêtés par le Directeur général de l'ARS qui tient compte de l'état de la démographie médicale.

Le travail de détermination des territoires est mené en lien avec la réflexion autour des modalités d'effectif dont il est le corollaire. Les secteurs de PDSA déterminent le cadre opérationnel de l'effectif.

Les secteurs arrêtés sont de taille adéquate et se fondent sur des éléments pragmatiques, tenant compte :

- de la population (nombre, typologie,...) ;
- de la localisation des établissements de santé et notamment des services d'urgence ;
- des points fixes de garde, type maisons médicales de garde ;
- des structures professionnelles type SOS médecins, (Caen, Cherbourg, Rouen) et d'autre structure particulière en termes d'organisation (Domus médica et AMUH pour Le Havre).

Le découpage en secteurs de permanence des soins respecte un certain nombre de principes :

- accès aux soins non programmés dans les horaires de PDSA ;
- sécurité, notamment, en termes d'accès pour le patient à un lieu de garde ;
- recherche de cohérence avec la configuration de la garde pharmaceutique.

1.2 Champ d'application du cahier des charges régional de la PDSA

Le cahier des charges régional de la PDSA :

1. précise les principes régionaux d'organisation, notamment de la régulation médicale des appels et de l'offre de soins ambulatoires assurant la prise en charge des demandes de soins non programmées aux horaires de la PDSA ;
2. détermine dans sa déclinaison départementale les conditions d'organisation des territoires de permanence des soins afférentes à chaque département ainsi que les lieux fixes de consultation.
3. précise la rémunération forfaitaire des médecins participant au dispositif.

Le cahier des charges définit les modalités de suivi et d'évaluation du fonctionnement de la PDSA, avec précision des modalités de recueil et de suivi des incidents relatifs à l'organisation et au fonctionnement du dispositif.

Le cahier des charges détermine les modalités selon lesquelles la commission spécialisée de l'organisation des soins de la conférence régionale de la santé et de l'autonomie (CRSA) et les comités départementaux de l'aide médicale urgente et de la permanence des soins et des transports sanitaires (CODAMUPS-TS) sont informés du suivi et de l'évaluation du dispositif de PDSA.

1.3 Méthodologie d'élaboration du cahier de charge régional

Le cahier des charges a été élaboré au cours de l'année 2017 et au premier semestre 2018, sur la base d'un diagnostic partagé détaillé, de nombreuses réunions de travail et de concertation, et d'une contribution régulière et active dans le cadre d'une instance de pilotage régionale déclinée en cinq comités départementaux PDSA, associant l'URML, les cinq conseils départementaux de l'ordre des médecins, les responsables des secteurs de PDS, les associations de PDSA, les SAMU, les représentants de SOS Médecins pour le Calvados, la Manche et la Seine-Maritime.

L'élaboration d'un CCRPDSA normand répond d'une part à la problématique de la fragilisation démographique régionale et au vieillissement des médecins généralistes et d'autre part à l'articulation avec l'offre de soins hospitalière (SAMU, SU-SMUR) à laquelle s'ajoute l'offre de centre de premiers soins de proximité, centre de soins non programmés.

Au regard de hétérogénéité des organisations entre les départements haut et bas normands et les contraintes financières, l'ARS a proposé l'élaboration d'un cahier des charges régional en plusieurs temps :

➤ Etape 1 : état des lieux de la mise en œuvre de la PDSA par département

Recensement de toute modification au cahier des charges en vigueur, qu'elle concerne :

- le socle régional qui fixe les règles d'organisation communes à l'ensemble des départements ;
- les déclinaisons départementales (14, 27, 50, 61, 76) qui précisent les modalités d'organisation de la PDSA, notamment le fonctionnement de la régulation libérale et de l'effectif sur chaque territoire de PDSA ;
- l'intégration de l'inscription du numéro unique de permanence des soins ambulatoires pour l'ensemble de la région.

➤ Etape 2 : concertation et travaux d'élaboration du CCRPDSA Normandie et du cadre organisationnel

- Etape 3 : expertise de plusieurs hypothèses de financement afin de déterminer en fonction des modalités de fonctionnement de la PDSA les hypothèses de rémunérations forfaitaires des régulateurs et des effecteurs.

Les principes régionaux d'organisation de la mise en œuvre de la régulation et de l'effectif et leur adaptation aux territoires ont conduit les travaux d'élaboration de nouveau cahier des charges après concertation avec les différents partenaires.

Au niveau départemental, dans le cadre de comités départementaux PDSA, les acteurs locaux sont sollicités pour proposer une déclinaison territoriale des principes régionaux, suivre et évaluer le fonctionnement local du dispositif et proposer les éventuelles modifications à apporter pour l'améliorer, dans le respect des contraintes financières régionales.

Dans ce cadre, les associations départementales des médecins libéraux pour la PDSA constituent l'interlocuteur représentant les médecins libéraux pour les différents partenaires, qui participent à la gouvernance du dispositif.

Le cahier des charges prévoit en conséquence des organisations évolutives.

1.4 Etat des lieux et enjeux en Normandie

Cet état des lieux a pris en compte :

- l'organisation de la PDSA par département et par secteur : pour la régulation (lieu de la régulation, logiciels, connexion logiciel SAMU-C15) ; pour l'effectif (lieux de garde, horaires WE, jours fériés, soirs nuits semaine) ;
- l'analyse de la sectorisation en 2016 (population et superficie de chaque secteur) : les délais d'accès à une structure d'urgence (cartographie régionale) ; l'analyse de l'offre médecin généraliste (MG) (par secteur) : nombre / densité de médecins généralistes (MG hors médecin à exercice particulier - MEP), taux de plus de 55 ans et de plus de 60 ans, nombre de médecins participant à la PDSA, nombre médecins participant / total MG (hors MEP) installés ;
- l'analyse de l'activité PDSA par secteur : régulation et effectif, analyse en différenciant semaine, WE/jours fériés/jours intermédiaires, analyse en fonction des horaires ; couverture du calendrier pour chaque secteur ; pour WE/jours fériés, activité des médecins en PDSA (par secteur) ;
- l'analyse financière.

Un premier diagnostic partagé entre l'ARS et les différents acteurs de santé concernés a mis en exergue quelques éléments caractéristiques de la région :

- une situation de la démographie médicale fragilisée avec des perspectives d'avancée en âge à court terme pour certains territoires dans un contexte d'hétérogénéité de densité médicale ;

| | au 1/7/2016 | population 2013 | médecins 1 ^{er} recours/10 000 hbts | superficie en km2 |
|----------------|-------------|-----------------|--|-------------------|
| Calvados | 570 | 686 945 | 8,3 | 5 544 |
| Manche | 361 | 499 919 | 7,2 | 5 938 |
| Orne | 191 | 288 848 | 6,6 | 6 001 |
| Eure | 353 | 595 043 | 5,9 | 6 040 |
| Seine Maritime | 1 166 | 1 254 609 | 8,1 | 6 278 |
| Normandie | 2 641 | 3 325 364 | 7,5 | |

| | nb médecins 1 ^{er} recours | densité pour 1 000 hbts | nb de + 60 ans | % des + 60 ans | nb de + 55 ans | % des + 55 ans |
|----------------|-------------------------------------|-------------------------|----------------|----------------|----------------|----------------|
| Calvados | 570 | 8,3 | 137 | 24 % | 257 | 45 % |
| Manche | 359 | 7,2 | 119 | 33 % | 207 | 58 % |
| Orne | 191 | 6,6 | 85 | 45 % | 125 | 65 % |
| Eure | 353 | 5,9 | 107 | 30 % | 188 | 53 % |
| Seine Maritime | 1 021 | 8,1 | 316 | 31 % | 531 | 52 % |
| Normandie | 2 494 | 7,5 | 764 | 31 % | 1 308 | 52 % |

Source : EXTRACTION RPPS (données 2016) et recensement de population INSEE 2013

- une activité médicale en termes d'effectif hétérogène entre les départements ;
- la nécessité d'identifier des actions conduites en dehors des horaires et du cahier des charges PDSA en termes de consultations de soins non programmés, permettant de répondre à la demande de patients. Ces travaux sont à conduire également dans le cadre de la déclinaison régionale du plan pour renforcer l'accès territorial aux soins.

1.5 Principes régionaux d'organisation de la PDSA

L'ARS distingue un pilotage régional, une concertation et un suivi au niveau départemental.

La dimension régionale du cadre réglementaire ne minimise pas l'importance des déclinaisons territoriales du cahier des charges et l'adaptation du dispositif aux spécificités locales. Il est indispensable que les acteurs locaux participent activement à la mise en œuvre, au suivi et à l'évaluation du cahier des charges.

L'organisation territoriale permet, d'une part, de réagir rapidement aux éventuels dysfonctionnements qui pourraient survenir et, d'autre part, d'améliorer progressivement le dispositif dans son ensemble.

Les acteurs de la PDSA entendent :

Affirmer le souhait que l'organisation de la permanence de soins ambulatoires soit élargie au samedi matin.

Demander la prise en compte de cette attente au plan national et local.

L'ARS entend :

Pour la régulation médicale :

- Affirmer le principe intangible d'une régulation médicale, conforme aux recommandations de la Haute Autorité de santé (HAS), comme pivot du dispositif ;
- Renforcer et valoriser l'implication des médecins libéraux dans l'activité de régulation médicale en s'appuyant sur les propositions des associations départementales de PDSA ;
- Permettre la délocalisation via des outils pertinents ;
- Promouvoir et inciter à des mutualisations au niveau interdépartemental voire régional ;
- Promouvoir une régulation médicale de qualité en s'appuyant sur la formation et l'évaluation.

Pour l'effectif :

- Inciter à la participation des médecins libéraux à la PDSA de manière optimale, notamment les week-ends et jours fériés ;
- Rendre viable les organisations locales fragilisées par un nombre de médecins souvent insuffisant ;
- Favoriser la communication auprès du grand public sur le bon usage et le fonctionnement des dispositifs dans chaque département.

Pour la gestion du dispositif :

- Réunir régulièrement et au moins une fois par an l'instance de pilotage régional de la PDSA ;
- Promouvoir les réunions du comité départemental PDSA dans chaque département ;
- Développer les conditions d'un suivi et d'une évaluation du dispositif par le développement de systèmes d'information modernisés.

Pour les pics d'activité et situation sanitaire exceptionnelle :

- Anticiper et renforcer la PDSA pour une période transitoire en fonction des remontées d'informations provenant des dispositifs de veille et d'alerte (suivi de pics épidémiques, de l'activité des structures des urgences), de l'activité des régulations médicales et de sollicitations des professionnels de terrain ;
- Étendre la garde aux ponts si nécessaire en tant que jour à exercice particulier.

Pour les dispositions spécifiques :

- Expérimenter au titre de l'élargissement des horaires de la PDSA la mise en place de la régulation médicale libérale aux samedi matin ;
- Soutenir dans la mesure du possible les expérimentations conduites localement, les actions de communication, les actions de formations des régulateurs, etc.) ;

- Définir le cadre de suivi pour évaluer sur plan quantitatif et qualitatif les conditions de réalisation et de fonctionnement de l'organisation expérimentée et en envisager les suites ;
- Définir le cadre des situations particulières pour lesquelles l'instance collégiale régionale (ICR) PDSA proposera des modalités spécifiques pour des situations exceptionnelles, des patients complexes, dans l'incapacité de se déplacer et pour lesquels il n'est pas possible de mettre en œuvre un transport sanitaire (annexe 3) ;
- Intégrer la transformation numérique de notre système de santé dans la PDSA (Télesanté).

Pour l'accès aux soins en période diurne

- Séparer conceptuellement et financièrement la PDSA de la continuité de soins en période diurne.

Deuxième partie : Déclinaisons territoriales

2.1 Organisation de la régulation médicale en Normandie

Description de la régulation en Normandie

Centralisation de la régulation des appels à l'échelle du département

L'accès au médecin de permanence fait l'objet d'une régulation médicale téléphonique préalable par le SAMU-Centre 15 ou par une plate-forme d'appels interconnectés avec le numéro d'accès à la régulation médicale de l'aide médicale urgente (AMU), ayant passé convention et interconnectée avec le SAMU-Centre 15 (article R. 6315-3 du code de la santé publique).

Les principes de cette régulation sont :

- une régulation départementale au Centre 15,
- une réponse par des médecins libéraux volontaires, au sein du service d'aide médicale urgente (SAMU), favorisant la complémentarité ville/hôpital, sécurisante, et/ou via une régulation médicale libérale délocalisée et interconnectée au SAMU ;
- une réponse médicale, adaptée à la demande de soins ;
- une traçabilité des appels (prise en charge des appels et suivi des réponses apportées) dans les conditions définies par l'arrêté du ministre du travail, de l'emploi et de la santé, en date du 20 octobre 2011, fixant les règles de traçabilité des appels traités dans le cadre de la PDSA, pris en application de l'article R. 6315-3 du code de la santé publique.

Réception, orientations et réponses apportées

La réception des appels est assurée par un assistant de régulation médicale (ARM) qui assure le lien avec le médecin libéral régulateur, selon les protocoles en vigueur, en articulation avec la régulation hospitalière.

La régulation médicale est un acte médical pratiqué par téléphone après un interrogatoire méthodique et conclu par une décision du médecin régulateur, en adéquation avec le besoin de soins du patient.

Les associations en charge de l'organisation de la régulation libérale sont responsables de la tenue du tableau de participation des médecins à la régulation, de la mise à jour et de l'effectivité de leur présence. Elles présenteront un tableau actant une continuité de la PDSA au SAMU-Centre 15, aux conseils départementaux de l'ordre des médecins concernés et à l'ARS de Normandie.

Le médecin régulateur décide de la réponse la mieux adaptée à la demande de soins par :

- le renvoi de l'appel vers le médecin régulateur de l'aide médicale urgente,

- le conseil médical permettant de donner satisfaction à la demande du patient durant la période de soins non programmés, en dehors des horaires d'ouverture des cabinets,
- le conseil médical avec prescription médicamenteuse téléphonique² ; cette dernière est définie comme une prescription à distance, dans les suites d'un conseil téléphonique, réalisée dans trois situations :
 - rédaction et transmission à distance d'une ordonnance écrite à la pharmacie de garde la plus proche du domicile pour le patient,
 - prescription d'un médicament présent dans la pharmacie familiale,
 - adaptation d'un traitement lorsque le médecin traitant n'est pas joignable. Le médecin régulateur apprécie la nécessité ou non d'une prescription médicamenteuse par téléphone, après examen de la situation et analyse de l'état du patient avec les informations dont il dispose par téléphone. La prescription est à durée limitée et non renouvelable.

La régulation médicale est soumise, comme les appels traités par la régulation, à une obligation de traçabilité et doit respecter les recommandations de bonnes pratiques professionnelles édictées par la Haute Autorité de Santé en février 2009.

- l'orientation du patient vers un lieu fixe de garde (cabinet médical/ maison médicale de garde/ point fixe) ou vers une structure de soins (service des urgences), voire le déclenchement d'un transport adapté pour assurer le déplacement de la personne,
- le déclenchement de l'intervention d'un médecin effecteur d'astreinte sur un territoire.

La régulation médicale, en tant que véritable pivot de la PDSA, doit être un dispositif performant et fiable garantissant une réponse de qualité aux besoins du patient. Elle doit permettre, par le conseil médical et/ou par la prescription médicamenteuse téléphonique ou par le recours au médecin d'astreinte, lorsque cela est nécessaire, de limiter le recours inapproprié aux services d'urgence et aux transports sanitaires non médicalement justifiés.

En termes de perspectives

L'analyse de l'activité de régulation comme la juste mobilisation des médecins volontaires peut conduire à une mutualisation des ressources médicales de la régulation libérale, après proposition des acteurs.

Renforcement de la régulation par la promotion de l'exercice

L'attractivité de la régulation doit être renforcée, afin d'augmenter le nombre de médecins participants, par :

- la coordination avec les pharmacies : tableau des gardes par secteur (consultable en temps réel sur www.3237.fr) et prescription téléphonique codifiée et sécurisée des médicaments ;
- l'extension aux périodes de pic d'activité, en fonction des besoins de la population évalués à partir de l'activité médicale constatée et de l'offre de soins existante (le samedi matin à partir de 8h, le lundi lorsqu'il précède un jour férié, le vendredi et le samedi lorsqu'ils suivent un jour férié) ;
- l'élargissement du recrutement notamment aux médecins généralistes qui vont partir à la retraite et aux remplaçants ayant une pratique suffisante en médecine générale ;
- le rôle des associations de régulation libérale en termes de formation.

² Recommandation de bonne pratique de l'HAS
« Prescription médicamenteuse par téléphone (ou téléprescription) dans le cadre de la régulation médicale » - février 2009

En termes de perspectives

- l'inscription d'un module spécifique portant sur la régulation dans le cursus universitaire des étudiants en médecine composé d'un enseignement théorique et d'un stage de terrain tutoré et rémunéré.

Organisation de la régulation libérale pour chaque département

L'accès au médecin de garde est assuré par la régulation médicale (Centre 15). L'accès à la régulation au plan régional est assurée par l'intermédiaire du numéro national dédié 116 117.

La plateforme d'appels de SOS Médecins est interconnectée avec le numéro d'accès à la régulation de l'AMU Centre 15 par le numéro national 36 24 ou par le numéro départemental dédié. La participation des médecins libéraux à la régulation PDSA est organisée dans le cadre départemental par convention entre SAMU, Centres 15, les médecins libéraux et les associations de PDSA, le cas échéant.

2.1.1 Le Calvados

Le Centre 15 (SAMU du Calvados) est situé dans les locaux du Centre Hospitalier Universitaire de Caen.

La régulation du SAMU est renforcée par une régulation médicale libérale organisée par l'association AMRC 15 14.

La régulation libérale médicale du Calvados assure la régulation des appels de la Manche en seconde partie de nuit (de 24h à 8h).

Une convention existe entre le CHU de Caen (siège du SAMU 14) et SOS Médecins Caen qui précise les modalités de collaboration ainsi que les procédures d'évaluation.

| NUITS SEMAINE/WEEKEND | | SAMEDI | | DIMANCHE/JOURS FERIES | |
|-----------------------|-----------------------|----------|-----------------------|-----------------------|-----------------------|
| HORAIRES | NBR DE LIGNE DE GARDE | HORAIRES | NBR DE LIGNE DE GARDE | HORAIRES | NBR DE LIGNE DE GARDE |
| 20h/24h | 2 | 08h/12h | 1 | 8h/20h | 2 |
| 24h/08h | 2 | 12h/20h | 2 | | |

En vert = expérimentation samedi matin au titre de l'élargissement des horaires de PDSA

2.1.2 L'Eure

La régulation médicale libérale est réalisée dans les locaux du Centre 15 et est aussi délocalisée dans des lieux d'exercice des médecins.

La régulation libérale médicale est organisée par l'association Alaume.

| NUITS SEMAINE/WEEKEND | | SAMEDI | | DIMANCHE/JOURS FERIES | |
|-----------------------|-----------------------|----------|-----------------------|-----------------------|-----------------------|
| HORAIRES | NBR DE LIGNE DE GARDE | HORAIRES | NBR DE LIGNE DE GARDE | HORAIRES | NBR DE LIGNE DE GARDE |
| 20h/24h | 1 | 08h/12h | 1 | 8h/20h | 1,5 |
| 24h/08h | 1 | 12h/20h | 1,5 | | |

En vert = expérimentation samedi matin au titre de l'élargissement des horaires de PDSA

La régulation médicale libérale est renforcée d'un régulateur du 1^{er} novembre au 30 avril (en période hivernale) les samedi après-midi, dimanche et jours fériés en horaires de jour.

2.1.3 La Manche

La régulation libérale est réalisée dans les locaux du Centre 15 sauf pour la période 20h-24h où elle est réalisée dans les locaux de SOS Médecins de Cherbourg-en-Cotentin, interconnectée avec le SAMU CRRA-C 15.

Sur ses secteurs d'intervention Nord Cotentin 1 et 2, SOS médecins Cherbourg assure la régulation des appels lui parvenant directement en 1^{ère} comme en 2^{nde} partie de nuit. Par ailleurs, les appels de ces 2 secteurs parvenant au centre 15 sont renvoyés au centre d'appel de SOS médecins.

La régulation des appels de la Manche en seconde partie de nuit (de 0 à 8h) est assurée par la régulation libérale du Calvados.

La régulation médicale libérale est organisée par l'association AMU 50.

Une convention existe entre le CH de Saint-Lô (siège du SAMU 50) et SOS Médecins Cherbourg qui précise les modalités de collaboration ainsi que les procédures d'évaluation.

| NUITS SEMAINE/WEEKEND | | SAMEDI | | DIMANCHE/JOURS FERIES | |
|-----------------------|-----------------------|---------|-----------------------|-----------------------|-----------------------|
| HORAIRE | NBR DE LIGNE DE GARDE | HORAIRE | NBR DE LIGNE DE GARDE | HORAIRE | NBR DE LIGNE DE GARDE |
| 20h/24h | 1 | 08h/12h | 1 | 8h/20h | 1 |
| 24h/08h | 0 | 12h/20h | 1 | | |

En vert = expérimentation samedi matin au titre de l'élargissement des horaires de PDSA

2.1.4 L'Orne

La régulation libérale est réalisée dans les locaux du Centre 15 et est également délocalisée dans des lieux d'exercice des médecins.

La régulation médicale libérale est organisée par l'association APPSUM 61.

| NUITS SEMAINE/WEEKEND | | SAMEDI | | DIMANCHE/JOURS FERIES | |
|-----------------------|-----------------------|---------|-----------------------|-----------------------|-----------------------|
| HORAIRE | NBR DE LIGNE DE GARDE | HORAIRE | NBR DE LIGNE DE GARDE | HORAIRE | NBR DE LIGNE DE GARDE |
| 20h/24h | 1 | 08h/12h | 1 | 8h/20h | 1 |
| 24h/08h | 1 | 12h/20h | 1 | | |

En vert = expérimentation samedi matin au titre de l'élargissement des horaires de la PDSA

2.1.5 La Seine Maritime

La régulation libérale est réalisée dans les locaux du Centre 15 sur les sites SAMU de Rouen et du Havre (SAMU 76 A et SAMU 76 B). La régulation est effectuée concomitamment sur les deux sites, sauf en seconde partie de nuit (de 1h à 7h) où la garde est alternée au rythme de 2 jours à Rouen et 1 jour au Havre.

| NUITS SEMAINE/WEEKEND | | SAMEDI | | DIMANCHE/JOURS FERIES | |
|-----------------------|-----------------------|---------|-----------------------|-----------------------|-----------------------|
| HORAIRE | NBR DE LIGNE DE GARDE | HORAIRE | NBR DE LIGNE DE GARDE | HORAIRE | NBR DE LIGNE DE GARDE |
| 19h/24h | 2 | 08h/12h | 2* | 8h/20h | 4 |
| 24h/07h | 1 | 12h/20h | 4 | | |

En vert = expérimentation samedi matin au titre de l'élargissement des horaires de la PDSA

**Un régulateur au Havre et à Rouen*

2.2 Organisation de l'effectif en Normandie

La PDSA est assurée par les médecins exerçant dans les cabinets médicaux, maisons de santé, pôles de santé et centres de santé, ainsi que par les médecins exerçant dans les associations de permanence des soins, quel que soit son lieu d'exercice.

Elle peut également être exercée par tout autre médecin ayant conservé une pratique clinique. Dans ce cadre, le conseil départemental de l'ordre des médecins atteste de la capacité de ces derniers à participer à la permanence des soins et en informe l'agence régionale de santé.

Etablissement des tableaux de garde

Un tableau de garde nominatif par territoire de PDSA est établi par les associations de PDSA pour une durée minimale de trois mois précisant le nom, la modalité et le lieu de dispensation des actes par chaque médecin. Ce tableau est transmis au CDOM dont le rôle est de vérifier la régularité des médecins inscrits ainsi que la complétude du tableau par secteur.

Le tableau est transmis par le CDOM au Directeur général de l'ARS au plus tard dix jours avant sa mise en œuvre, ainsi qu'au préfet de département, aux SAMU, aux médecins et associations concernés et aux CPAM.

Lorsque le médecin intervient dans le cadre d'une association de PDSA, l'association transmet au CDOM une liste actualisée des médecins susceptibles de participer à la PDSA pour l'association.

Dans le mois suivant la mise en œuvre du tableau de garde, cette association transmet la liste nominative, par tranche horaire, des médecins ayant effectivement assuré la PDSA sur le territoire.

En cas d'incomplétude du tableau de garde, le CDOM entame des démarches de concertation, afin de le compléter. Si ces démarches ne permettent pas de compléter le tableau, le CDOM transmet un rapport au Directeur général de l'ARS accompagné de la liste des médecins susceptibles d'assurer la PDSA.

Le CDOM est également chargé de transmettre au Directeur général de l'ARS la liste des médecins qu'elle a exemptés en raison de leur âge, de leur état de santé et éventuellement des conditions d'exercice.

Il peut être accordé par le conseil départemental de l'ordre des médecins des exemptions de permanence pour tenir compte de l'âge, de l'état de santé et éventuellement des conditions d'exercice de certains médecins (application de l'article R. 6315-4 du CSP).

La liste des médecins exemptés est transmise au Directeur général de l'ARS par le conseil départemental de l'Ordre des Médecins avec le tableau de permanence prévu à l'article R. 6315-2 du CSP.

Organisations spécifiques : complémentarité ville / hôpital

En fonction de la demande de soins et de l'offre médicale existante, la mission de permanence des soins peut aussi être assurée par les établissements de santé (publics et privés).

De même, selon les mêmes critères, la PDSA de certains secteurs pourra être modulée sur le créneau horaire réglementaire, sur décision du Directeur général de l'ARS, en lien avec le préfet de département, et après validation en CODAMUPS-TS.

En tout état de cause, cette restriction de la plage horaire de garde est soumise à des prérequis obligatoires :

- elle doit se fonder sur des éléments la justifiant (un état des lieux préalable devra être effectué, en particulier, portant sur le nombre moyen d'actes en soirée par semaine et par mois) ;

- une prise en charge organisée des imprévus en journée par les cabinets médicaux ou les structures d'exercice regroupés concernés ;

- une contractualisation avec l'établissement de santé dont le service d'urgence est impacté par le report sur le créneau horaire arrêté ; la convention doit prévoir les cas de prise en charge et les

réponses apportées, un suivi et une évaluation du dispositif mis en place. Il devra être tenu compte de l'évolution de la fréquentation des services d'urgence ;

- une permanence des soins garantie pendant les dimanches et jours fériés de 8 heures à 20 heures et le samedi à partir de midi, le lundi lorsqu'il précède un jour férié, le vendredi et le samedi lorsqu'ils suivent un jour férié, en fonction des besoins de la population évalués à partir de l'activité médicale constatée et de l'offre de soins existante.

La solution d'une prise en charge dans un lieu fixe de consultation est à privilégier. Ces maisons médicales de garde ou points fixes de garde ou autres structures organisées seront dans la mesure du possible adossées aux services d'urgence.

Ces maisons médicales de garde ou points fixes de garde ou autres structures organisées participent à la pérennisation d'une réponse en termes de permanence de soins de proximité au sein de secteurs élargis permettant :

- de concentrer les moyens ;
- de répartir la charge de l'effectif et de maintenir avec d'autres modalités le volontariat de médecins ;
- d'apporter un lieu sécurisé et repéré pour les médecins qui interviennent ;
- de faciliter l'articulation entre activité le dispositif de PDSA et les services d'urgence et de rendre ainsi l'accès aux soins non programmés plus adapté.

Les différents lieux d'effectif nécessitent de :

- déplacer les patients, le médecin de permanence n'effectuant pas de visites, afin d'assurer la garde,
- ajuster le circuit de demandes de soins, afin que la régulation médicale soit préalable et systématique. L'accessibilité à ces structures doit être garantie par une organisation, régulée par le SAMU-Centre 15, et dans des situations médicalement justifiées.

Enfin, la maison médicale de garde ou points fixes de garde ou autres structures organisées doit être équipée d'un logiciel informatique accessible par chaque médecin pour effectuer la télétransmission et la prise en charge intégrale pour les personnes bénéficiant de la Couverture Maladie Universelle et les personnes souffrant d'une affection de longue durée. La généralisation du tiers payant pour les actes régulés doit permettre de limiter le recours inapproprié des patients aux services d'urgence.

Perspectives d'évolution

Compte tenu de l'évolution démographique professionnelle, un diagnostic permettant d'identifier les points faibles et les points forts de l'organisation et du fonctionnement de la PDSA mise en place est un préalable systématique et indispensable à la détermination de solutions de suppléance pérenne.

Les modalités de réponse (visites, consultations au cabinet du médecin de garde, consultations en maison médicale de garde ou point de garde) peuvent varier ou coexister selon les territoires et les plages horaires.

Une nouvelle sectorisation, si nécessaire, en fonction des ressources disponibles devra s'effectuer en plusieurs étapes, et faire l'objet, à moyen terme, d'une adaptation spécifique à chaque territoire départemental, aux moyens :

- d'actions de communication, afin d'accroître pour les patients la visibilité des modalités d'appel et donc d'accès aux soins non programmés et ainsi de bénéficier d'un conseil médical si nécessaire,
- d'une évaluation de la mise en œuvre de chacune des organisations départementales liées à la permanence des soins ambulatoires, tant par rapport à la régulation médicale libérale qu'à l'effectif, permettant d'identifier l'activité réalisée, de proposer des actions complémentaires pour optimiser les organisations mises en œuvre,
- du principe d'un élargissement des secteurs, mais à décliner avec la proposition de maintien de la mobilisation des médecins libéraux volontaires dans une organisation de l'effectif sur les secteurs restants, d'un renforcement des effectifs médicaux en régulation ;
- d'une proposition pour des médecins libéraux volontaires de s'intégrer à l'organisation de l'effectif dans le contexte de l'élargissement des secteurs ;

- pour les secteurs disposant d'une maison médicale de garde, d'une réflexion sur l'implantation de ces maisons médicales de garde / points garde dans le 14/50/61, prioritairement à adosser à un établissement de santé, titulaire d'une autorisation de médecine d'urgence, avec un accès préalablement régulé (par le Centre 15 ou par une infirmière d'orientation et d'accueil dans la structure des urgences ou par une plateforme de régulation médicale interconnectée avec le centre 15 comme celle existante de « SOS médecins ») ;

- dans le cadre de l'amélioration et de l'optimisation de l'usage du temps médical, au bénéfice du patient, une réflexion devra également s'engager au regard de la mise en place d'une association départementale en charge de l'organisation de la PDSA, pour les départements normands qui ne disposent pas de cette instance.

Cette réflexion devrait conduire via cette instance à faciliter la mise en œuvre de la PDSA (de l'établissement des tableaux de garde à la rémunération de cette activité de régulation et/ou d'effectation), à appuyer le volontariat des médecins libéraux dans la mise en œuvre de la PDSA tant par rapport à la régulation qu'à l'effectation.

- une réflexion sur l'amélioration de l'articulation entre les secteurs de gardes médicales, des pharmaciens, des ambulanciers, de la garde bucco-dentaire et de la garde de kinésithérapie respiratoire (cf. Annexe 5).

Organisation de l'effectation sur chaque département

Pour les territoires normands non couverts à ce jour par un dispositif de permanence des soins ambulatoire (fixe ou mobile), les patients, après régulation, sont orientés sur les points d'effectation urbains assurant une permanence des soins en première partie de nuit (20h – 24h). En cas de non effectation en seconde partie de nuit (24h – 08h), les patients, après régulation, sont orientés vers les établissements de santé.

2.2.1 Le Calvados

Le territoire départemental est divisé en 7 zones rurales ou semi-urbaines constituées du regroupement de 14 secteurs (deux secteurs par zone). Dans ces zones ont été mis en place des points gardes (un par zone) situé au centre de la zone, proche d'un établissement de santé dans 6 zones sur 7.

Concernant la PDSA du secteur Grand Caen la nuit : en 1^{ère} partie de nuit (20h-24h), la PDSA sur l'ensemble des sous-secteurs du Grand Caen est assurée par SOS Médecins Caen à concurrence de 5 lignes d'astreinte ; en seconde partie de nuit (0h-8h), la PDSA sur l'ensemble des sous-secteurs du Grand Caen est assurée par SOS Médecins Caen à concurrence de 3 lignes d'astreinte.

Concernant la PDSA du secteur Grand Caen de jour : l'été ce secteur est divisé en 7 sous-secteurs correspondant à 7 lignes d'astreinte (8 à 14), l'hiver il est divisé en 8 sous-secteurs correspondant à 8 lignes d'astreinte (8 à 15).

Une convention existe entre le CHU de Caen (siège du SAMU 14) et SOS Médecins Caen qui précise les modalités de collaboration ainsi que les procédures d'évaluation.

| SECTEURS | PREMIERE PARTIE DE NUIT LUNDI/DIMANCHE | | SECONDE PARTIE DE NUIT LUNDI/DIMANCHE | | SAMEDI | | DIMANCHE/JOURS FERIES | |
|---------------------------------------|---|-----------------------------|--|-----------------------------|----------|-----------------------------|-----------------------|-----------------------------|
| | HORAIRES | NBR DE LIGNE DE GARDE | HORAIRES | NBR DE LIGNE DE GARDE | HORAIRES | NBR DE LIGNE DE GARDE | HORAIRES | NBR DE LIGNE DE GARDE |
| Secteur 1 - Bayeux | 20h-24h | 0 | 24h-8h | 0 | 12h-20h | 2 | 08h-20h | 2 |
| Secteur 2 - Aunay-sur-Odon | 20h-24h | 0 | 24h-8h | 0 | 12h-20h | 2 | 08h-20h | 2 |
| Secteur 3 - Vire | 20h-24h | 0 | 24h-8h | 0 | 12h-20h | 2 | 08h-20h | 2 |
| Secteur 4 - Falaise | 20h-24h | 0 | 24h-8h | 0 | 12h-20h | 2 | 08h-20h | 2 |
| Secteur 5 - Lisieux | 20h-24h | 0 | 24h-8h | 0 | 12h-20h | 2 | 08h-20h | 2 |
| Secteur 6 - Pont L'évêque | 20h-24h | 0 | 24h-8h | 0 | 12h-20h | 2 | 08h-20h | 2 |
| Secteur 7 - Dozulé | 20h-24h | 0 | 24h-8h | 0 | 12h-20h | 2 | 08h-20h | 2 |
| Secteur 8 - Grand Caen | 20h-24h | 1 | 24h-8h | 1 | 12h-20h | 1 | 08h-20h | 1 |
| Sous-secteur 9 - Mouen | 20h-24h | 1 | 24h-8h | 1 | 12h-20h | 1 | 08h-20h | 1 |
| Sous-secteur 10 - Bernières | 20h-24h | 1 | 24h-8h | 1 | 12h-20h | 1 | 08h-20h | 1 |
| Sous-secteur 11 - Oulstreham | 20h-24h | 1 | 24h-8h | 1 | 12h-20h | 1 | 08h-20h | 1 |
| Sous-secteur 12 - Blainville/ Orne | 20h-24h | 1 | 24h-8h | 1 | 12h-20h | 1 | 08h-20h | 1 |
| Sous-secteur 13 - Bretteville /Lalze | 20h-24h | 1 | 24h-8h | 1 | 12h-20h | 1 | 08h-20h | 1 |
| Sous-secteur 14 - Fontenay le Marmion | 20h-24h | 1 | 24h-8h | 1 | 12h-20h | 1 | 08h-20h | 1 |
| Sous-secteur 15 - Caen périphérie | 20h-24h | 1 | 24h-8h | 1 | 12h-20h | 0,5 | 08h-20h | 0,5 |

| Secteurs | Implantations |
|--------------------------|-----------------------------|
| 1. Bayeux | CH Bayeux |
| 2. Aunay sur Odon | CH Aunay sur Odon |
| 3. Vire | Clinique Notre Dame - Vire |
| 4. Falaise | CH Falaise |
| 5. Lisieux | CH Lisieux |
| 6. Pont l'Evêque | CH Pont L'Evêque |
| 7. Dozulé | Centre médico-social Dozulé |
| 8. Grand Caen | SOS Médecins |

2.2.2 L'Eure

Sur les secteurs de PDSA de Gisors, Evreux et Bernay, l'effectif de semaine n'est plus mise en œuvre.

Sur le secteur de Verneuil, l'effectif n'est plus mise en œuvre durant la semaine et les week-ends.

| SECTEURS | PREMIERE PARTIE DE NUIT LUNDI/DIMANCHE | | SECONDE PARTIE DE NUIT LUNDI/DIMANCHE | | SAMEDI | | DIMANCHE/JOURS FERIES | |
|--------------------------------|--|-----------------------|---------------------------------------|-----------------------|----------|-----------------------|-----------------------|-----------------------|
| | HORAIRES | NBR DE LIGNE DE GARDE | HORAIRES | NBR DE LIGNE DE GARDE | HORAIRES | NBR DE LIGNE DE GARDE | HORAIRES | NBR DE LIGNE DE GARDE |
| EOLE 1 - Gisors | 20h-24h | 0 | 24h-8h | 0 | 12h-20h | 1 | 08h-20h | 1 |
| EOLE 2 - Fleury-sur-Andelle | 20h-24h | 1 | 24h-8h | 0 | 12h-20h | 1 | 08h-20h | 1 |
| EOLE 3 - Vernon | 20h-24h | 1 | 24h-8h | 0 | 12h-20h | 1 | 08h-20h | 1 |
| EOLE 4 - Les Andelys | 20h-24h | 1 | 24h-8h | 0 | 12h-20h | 1 | 08h-20h | 1 |
| EOLE 5 - Saint-André de l'Eure | 20h-24h | 1 | 24h-8h | 0 | 12h-20h | 1 | 08h-20h | 1 |
| EOLE 6 - Evreux | 20h-24h | 0 | 24h-8h | 0 | 12h-20h | 1 | 08h-20h | 1 |
| EOLE 7 - Louviers | 20h-24h | 1 | 24h-8h | 0 | 12h-20h | 1 | 08h-20h | 1 |
| EOLE 8 - Verneuil | 20h-24h | 0 | 24h-8h | 0 | 12h-20h | 0 | 08h-20h | 0 |
| EOLE 9 - Le Neubourg | 20h-24h | 1 | 24h-8h | 0 | 12h-20h | 1 | 08h-20h | 1 |
| EOLE 10 - Bernay | 20h-24h | 0 | 24h-8h | 0 | 12h-20h | 1 | 08h-20h | 1 |
| EOLE 11 - Pont Audemer | 20h-24h | 1 | 24h-8h | 0 | 12h-20h | 1 | 08h-20h | 1 |

Lieu d'exercice du médecin

| Secteurs | Implantations |
|--------------------|--------------------------------------|
| Ensemble des EOLES | Variable selon le praticien de garde |

2.2.3 La Manche

L'effectif est assuré sur les secteurs de Cherbourg (Nord Cotentin 1 et 2) par SOS Médecins en première partie de nuit comme en seconde partie de nuit.

L'effectif est assuré le week-end sur l'ensemble des secteurs de PDSA.

| SECTEURS | PREMIERE PARTIE DE NUIT LUNDI/DIMANCHE | | SECONDE PARTIE DE NUIT LUNDI/DIMANCHE | | SAMEDI | | DIMANCHE/JOURS FERIES | |
|-----------------------------|---|--------------------------|--|--------------------------|----------|--------------------------|-----------------------|--------------------------|
| | HORAIRES | NBR DE LIGNE DE GARDE | HORAIRES | NBR DE LIGNE DE GARDE | HORAIRES | NBR DE LIGNE DE GARDE | HORAIRES | NBR DE LIGNE DE GARDE |
| Secteur 1 – Saint-Lô | 20h-24h | 0 | 24h-8h | 0 | 12h-20h | 1 | 08h-20h | 1 |
| Secteur 2 - Coutances | 20h-24h | 0 | 24h-8h | 0 | 12h-20h | 1 | 08h-20h | 1 |
| Secteur 3 - Avranches | 20h-24h | 0 | 24h-8h | 0 | 12h-20h | 1 | 08h-20h | 1 |
| Secteur 4 - Granville | 20h-24h | 0 | 24h-8h | 0 | 12h-20h | 1 | 08h-20h | 1 |
| Secteur 5 - Valognes | 20h-24h | 0 | 24h-8h | 0 | 12h-20h | 1 | 08h-20h | 1 |
| Secteur 6 - Saint-Hilaire | 20h-24h | 0 | 24h-8h | 0 | 12h-20h | 1 | 08h-20h | 1 |
| Secteur 7 – Nord Cotentin 1 | 20h-24h | 1 | 24h-8h | 1 | 12h-20h | 1 | 08h-20h | 1 |
| Secteur 8 – Nord Cotentin 2 | 20h-24h | 1 | 24h-8h | 1 | 12h-20h | 1 | 08h-20h | 1 |

| Secteurs | Implantations |
|---------------------------|--|
| 1. Saint-Lô | Polyclinique de la Manche |
| 2. Coutances | CH Coutances |
| 3. Avranches | Polyclinique de la Baie |
| 4. Granville | Maison Médicale de Garde |
| 5. Valognes | CH Valognes |
| 6. Saint-Hilaire | CH St Hilaire du Harcoët CH Mortain (1 semaine sur 2) |
| 7. Nord Cotentin 1 | SOS-Médecins - Cherbourg-en-Cotentin |
| 8. Nord Cotentin 2 | SOS-Médecins - Cherbourg-en-Cotentin |

2.2.4 L'Orne

L'effectif est assuré le week-end sur l'ensemble des secteurs de PDSA.

| SECTEURS | PREMIERE PARTIE DE NUIT LUNDI/DIMANCHE | | SECONDE PARTIE DE NUIT LUNDI/DIMANCHE | | SAMEDI | | DIMANCHE/JOURS FERIES | |
|--|---|--------------------------|--|--------------------------|----------|--------------------------|-----------------------|--------------------------|
| | HORAIRES | NBR DE LIGNE DE GARDE | HORAIRES | NBR DE LIGNE DE GARDE | HORAIRES | NBR DE LIGNE DE GARDE | HORAIRES | NBR DE LIGNE DE GARDE |
| Secteur 1 – Alençon | 20h-24h | 0 | 24h-8h | 0 | 12h-20h | 1 | 08h-20h | 1 |
| Secteur 2 – Domfront La Ferté Macé | 20h-24h | 0 | 24h-8h | 0 | 12h-20h | 1 | 08h-20h | 1 |
| Secteur 3 - Flers | 20h-24h | 0 | 24h-8h | 0 | 12h-20h | 1 | 08h-20h | 1 |
| Secteur 4 – Argentan, Sées | 20h-24h | 0 | 24h-8h | 0 | 12h-20h | 1 | 08h-20h | 1 |
| Secteur 5 – L'Aigle, Vimoutiers | 20h-24h | 0 | 24h-8h | 0 | 12h-20h | 1 | 08h-20h | 1 |
| Secteur 6 – Mortagne, Bellême | 20h-24h | 0 | 24h-8h | 0 | 12h-20h | 1 | 08h-20h | 1 |

| Secteurs | Implantations |
|--------------------------------------|---|
| 1. Alençon | CHIC Alençon-Mamers (site d'Alençon) |
| 2. Domfront/La Ferté-Macé | CH Domfront CH La Ferté-Macé (1 semaine sur 2) |
| 3. Flers | CH Flers |
| 4. Argentan | CH Argentan |
| 5. L'Aigle | CH L'Aigle |
| 6. Mortagne au Perche/Bellême | CH Mortagne au Perche CH Bellême (1 semaine sur 2) |

2.2.5 La Seine Maritime

L'effectif en première partie de nuit est assurée par les points fixes de Dieppe (1) Rouen (3) et Le Havre (2). Les médecins des secteurs non effectifs en première partie de nuit, pourront participer à la PDSA dans les points fixes limitrophes fonctionnels en semaine.

L'effectif en seconde partie de nuit est assurée à Rouen et Le Havre par les lignes mobiles. L'effectif de week-end est assurée sur l'ensemble des secteurs de PDSA. L'effectif du secteur de Rouen sud Oissel (secteur 6) est effectuée par SOS Médecins.

| SECTEURS | PREMIERE PARTIE DE NUIT LUNDI/DIMANCHE | | SECONDE PARTIE DE NUIT LUNDI/DIMANCHE | | SAMEDI | | DIMANCHE/JOURS FERIES | |
|--|---|-----------------|--|-----------------|----------|-----------------|-----------------------|-----------------|
| | HORAIRES | NBR LIGNE GARDE | HORAIRES | NBR LIGNE GARDE | HORAIRES | NBR LIGNE GARDE | HORAIRES | NBR LIGNE GARDE |
| Secteur 1 – Rouen Darnétal Amfreville | 20h-24h | 1 | 24h-8h | 0 | 12h-20h | 1 | 08h-20h | 1 |
| Secteur 2 - Maromme | 20h-24h | 0 | 24h-8h | 0 | 12h-20h | 1 | 08h-20h | 1 |
| Secteur 3 - Boos | 20h-24h | 0 | 24h-8h | 0 | 12h-20h | 1 | 08h-20h | 1 |
| Secteur 4 - Rouen sud Oissel | 20h-24h | 2 | 24h-8h | 0 | 12h-20h | 2 | 08h-20h | 2 |
| Secteur 5 – Malesnay Montville | 20h-24h | 0 | 24h-8h | 0 | 12h-20h | 1 | 08h-20h | 1 |
| Secteur 6 - Forges La Feuillie Gournay | 20h-24h | 0 | 24h-8h | 0 | 12h-19h | 1 | 08h-19h | 1 |
| Secteur 7 - Elbeuf | 20h-24h | 0 | 24h-8h | 0 | 12h-20h | 1 | 08h-20h | 1 |
| Secteur 8 – Barentin Duclair | 20h-24h | 0 | 24h-8h | 0 | 12h-20h | 1 | 08h-20h | 1 |
| Secteur 9 – Caux Valides | 20h-24h | 0 | 24h-8h | 0 | 12h-20h | 1 | 08h-20h | 1 |
| Secteur 10 -Yvetot Caudébec La Malheraye | 20h-24h | 0 | 24h-8h | 0 | 12h-20h | 1 | 08h-20h | 1 |
| Secteur 11 – Caux Littoral | 20h-24h | 0 | 24h-8h | 0 | 12h-20h | 1 | 08h-20h | 1 |
| Secteur 12 - Dieppe | 20h-24h | 1 | 24h-8h | 0 | 12h-20h | 1 | 08h-20h | 1 |
| Secteur 13 – Neufchâtel* | 20h-24h | 0 | 24h-8h | 0 | 12h-20h | 1 | 08h-20h | 1 |
| Secteur 14 -Blangy Brasle Eu Mers La Tréport** | 20h-24h | 0 | 24h-8h | 0 | 12h-20h | 1 | 08h-20h | 1 |
| Secteur 15 -Le Havre, Saint Romain de Colbec | 20h-24h | 2 | 24h-8h | 0 | 12h-20h | 2 | 08h-20h | 2 |
| Secteur 16 – Bolbec Lillebonne | 20h-24h | 0 | 24h-8h | 0 | 12h-20h | 1 | 08h-20h | 1 |
| Secteur 17 – Criquetot Goderville | 20h-24h | 0 | 24h-8h | 0 | 12h-20h | 1 | 08h-20h | 1 |
| Secteur 18 - Fécamp | 20h-24h | 0 | 24h-8h | 0 | 12h-20h | 1 | 08h-20h | 1 |

* : secteur 13 – organisation particulière hors PDSA dans le cadre du centre de premiers soins de proximité (CPSP) 24h/24 de Neufchâtel-en-Bray

** : secteur 14 – organisation particulière avec le service des urgences de Eu, rémunération hors PDSA

| Secteurs | Implantations |
|--------------------------------------|--------------------------------------|
| 1. Rouen Darnétal Amfreville | MMG UMR – Rouen + cabinets médicaux |
| 2. Maromme | MMG de Deville |
| 3. Boos | Variable selon le praticien de garde |
| 4. Rouen Sud Oissel | SOS Médecins |
| 5. Malaunay Montville | MMG de Montville-Cailly |
| 6. Forges La Feuillie Gournay | Variable selon le praticien de garde |
| 7. Elbeuf | Variable selon le praticien de garde |
| 8. Barentin Duclair | MMG d'Austreberthe |
| 9. Caux Vallée | MMG Tôtes |
| 10. Yvetot Caudebec La Mailleraye | MMG Yvetot |
| 11. Caux Littoral | Variable selon le praticien de garde |
| 12. Dieppe | MMG de Dieppe |
| 13. Neufchâtel | CSPS Neufchâtel |
| 14. Blangy Bresle Eu mers Le Tréport | CH Eu |
| 15. Le Havre Saint-Romain du Colbosc | MMG AMUH |
| 16. Bolbec Lilebonne | Variable selon le praticien de garde |
| 17. Criquetot/Goderville | Variable selon le praticien de garde |
| 18. Fécamp | Variable selon le praticien de garde |

2.2.6 Les lignes mobiles

| SECTEURS | PREMIERE PARTIE DE NUIT LUNDI/DIMANCHE | | SECONDE PARTIE DE NUIT LUNDI/DIMANCHE | | SAMEDI | | DIMANCHE/JOURS FERIES | |
|-------------------------------------|--|-----------------|---------------------------------------|-----------------|----------|-----------------|-----------------------|-----------------|
| | HORAIRES | NBR LIGNE GARDE | HORAIRES | NBR LIGNE GARDE | HORAIRES | NBR LIGNE GARDE | HORAIRES | NBR LIGNE GARDE |
| Ligne mobile 1 – Rouen SOS Médecins | 20h-24h | 1 | 24h-8h | 1 | 12h-20h | 1 | 08h-20h | 1 |
| Ligne mobile 2 – Rouen UMR | 20h-24h | 1 | 24h-8h | 1 | 12h-20h | 1 | 08h-20h | 1 |
| Ligne mobile 3 – Le Havre AMUH | 20h-24h | 1 | 24h-8h | 0 | 12h-20h | 1 | 08h-20h | 1 |

Tout dépassement d'horaires justifié médicalement, sera pris en compte dans des délais raisonnables et fera l'objet d'un suivi annuel en vue d'une évaluation par l'instance collégiale régionale de PDSA (ICR) (cf. infra).

Troisième partie : Gouvernance, suivi, évaluation

3.1 Gouvernance

L'ARS mettra en place une **Instance collégiale régionale (ICR) PDSA**. La composition de l'ICR est prévue ci-dessous. Cette instance se réunit au moins 1 fois par an en formation plénière, sous la présidence de l'ARS. La saisine des organisations chargées de la désignation des membres se fait conformément au tableau ci-dessous :

| Membres | Nombre de membres |
|--|-------------------|
| 2 représentants URPS médecins | 2 |
| 4 médecins libéraux par département | 20 |
| 1 représentant de chaque CDOM | 5 |
| Le responsable de chaque SAMU + directeur CH | 12 |
| 1 représentant de la FHF | 1 |
| 1 représentant de FHP | 1 |
| 1 représentant de la FEHAP | 1 |
| 1 représentant de structures d'urgence par département | 5 |
| 1 représentant des usagers | 1 |
| Total | 48 |

En ce qui concerne la désignation des 4 médecins libéraux :

- o 1 représentant des régulateurs libéraux ;
- o 1 représentant des maisons médicales de garde (le cas échéant) ; s'il n'y a pas de maison de garde dans le département : 1 représentant de médecins participant à la PDSA ;
- o 1 représentant d'une association de permanence de soins « type SOS » (le cas échéant) ; s'il n'y a pas ce type d'association dans le département : 1 représentant de médecins participant à la PDSA ;
- o 1 représentant de médecins participant à la PDSA.

Ces désignations se font parmi les membres des CODAMUPS-TS, dans l'idéal, au cours du CODAMUPS-TS ou à défaut en accord entre les représentants de chacun des « collèges » concernés ; à défaut d'accord, sur désignation de l'ARS.

Le secrétariat est assuré par l'ARS.

L'ICR est chargée de :

- suivre la mise en œuvre du cahier des charges au regard de critères qu'elle détermine ;
- coordonner l'action des acteurs de la PDSA sur l'ensemble de la région ;
- évaluer le dispositif sur la base des principes et modalités décrits au point 3.2 ;
- recevoir et analyser les déclarations de dysfonctionnement ;
- faire des propositions d'évolution du dispositif dans la perspective de future(s) révision(s) du cahier des charges.

L'ICR est chargée de faire des préconisations en matière d'organisation de la PDSA et d'évolution du dispositif ; le DGARS décide ou non de leur mise en œuvre.

Dans le respect des dispositions législatives et réglementaires en vigueur, le présent cahier des charges pose le principe et la volonté d'un suivi, d'une évaluation régulière des dispositions définies supra en vue d'ajustements nécessaires qui pourront donner lieu à révision/actualisation du cahier des charges régional, après avis réglementairement requis.

3.2 Suivi et évaluation

Principes de l'évaluation du dispositif de PDSA

Définition des indicateurs de suivi, modalités d'évaluation et de révision du cahier des charges

La présente organisation de permanence des soins ambulatoires fera l'objet d'un suivi et d'une évaluation annuelle, réalisée par l'ICR PDSA.

Un groupe de travail ad hoc sera constitué au sein de l'IRC à cette fin (Cf. annexe 4).

Le suivi et l'évaluation doivent porter tout particulièrement sur :

- le nombre d'actes (consultations et visites) réalisés par période de permanence des soins, par secteur, rapporté à la population du secteur, et type d'orientation (hospitalisation, urgences,...), nombre d'actes non régulés, à partir des données des associations de permanence des soins pour le Calvados, l'Orne, l'Eure et par les différents acteurs qui assurent l'organisation de la PDSA, tant en termes de régulation que d'effectation, pour la Manche et la Seine Maritime ;
- le fonctionnement de la régulation (nombre de médecins participants, nombre d'appels et d'actes régulés en fonction des tranches horaires, suites données), à partir des données des associations de régulation libérale, des SAMU ;
- la participation réelle et effective des médecins à la PDSA, en fonction des tranches horaires et des périodes (nombre de participants / population par département), et du remboursement des forfaits d'astreinte, à partir notamment des données des CPAM ;
- la coopération et la complémentarité ville-hôpital (évolution de la fréquentation des services d'urgence par territoire, participation des médecins libéraux à la permanence des soins et éventuels dysfonctionnements constatés sur la tranche horaire 20h-24h, pendant les week-ends et jours fériés, coordination MMG/services d'urgence) en se fondant sur les données des SAMU-Centre 15, les rapports d'activité des associations de régulation libérale, de SOS Médecins et des maisons médicales de garde ;
- les modalités de fonctionnement des MMG par tranche horaire d'ouverture (nombre d'appels, accès régulé ou non, nombre d'actes, orientation du patient) ;
- en cas d'effectation mobile, le bilan des visites : nombres d'actes par semaine, week-ends et jours fériés, fonctionnement, bilan et coût de l'effectation mobile, organisation par territoire ;
- part des patients relevant du niveau 1 de la Classification clinique des malades des urgences (CCMU) dans les passages aux urgences pendant et en dehors des horaires de la permanence des soins ;
- évolution du coût de la PDSA par poste (indemnisation de la régulation et de l'effectation, du fonctionnement des Associations en charge de la PDSA, des Maisons médicales de garde pris en charge au titre du FIR) ;
- taux de satisfaction des patients et des professionnels de santé en termes d'organisation du dispositif et de réponse apportée selon des modalités à proposer par chacun des départements.

Le recueil des données devra contribuer à relever tout particulièrement les incidents, relatifs à l'organisation et au fonctionnement de la PDSA.

Pour ce faire, une fiche de suivi devra être mise en place aux niveaux :

- de la régulation libérale au Centre 15,
- des différents effecteurs libéraux,
- du Samu,

et devra être transmise pour information à l'ARS et au CDOM concerné.

Un bilan régional annuel sera établi par l'ARS et présenté à la CSOS de la CRSA et aux CODAMUPS-TS de chacun des départements.

Quatrième partie : Financement

4.1 Principes de rémunérations forfaitaires et circuit de liquidation et de paiement

1 – Elaboration et transmission des tableaux de garde par le CDOM à l'ARS (Article R.6315-2 du code de la santé publique)

Dans chaque territoire de permanence des soins, les médecins mentionnés à l'article R.6315-1 du CSP qui sont volontaires pour participer à cette permanence et les associations de permanence des soins établissent le tableau de garde pour une durée minimale de trois mois. Ce tableau de garde concerne à la fois les plages et horaires pour les astreintes et la régulation.

L'élaboration de ce tableau doit respecter une procédure et répondre à des critères prévus par les textes réglementaires rappelés ci-après. Le tableau de garde précise le nom, la modalité et le lieu de dispensation des actes de chaque médecin.

Le tableau de garde doit être transmis au plus tard 45 jours avant sa mise en œuvre au CDOM concerné. Le CDOM vérifie que les intéressés sont en situation régulière d'exercice et, le cas échéant, constate l'absence ou l'insuffisance de médecins volontaires.

Toute modification de ce tableau est communiquée au CDOM dans les plus brefs délais.

(Cas des médecins intervenant dans le cadre d'une association de permanence de soins : la liste nominative, par tranche horaire, des médecins qui ont effectivement assuré la permanence des soins sur le territoire est transmise par l'association au CDOM dans le délai maximal d'un mois suivant la fin de la mise en œuvre du tableau de garde).

Dix jours au moins avant sa mise en œuvre, le tableau est transmis par le CDOM au directeur général de l'ARS, au préfet de département, aux services d'aide médicale urgente, aux médecins et associations de permanence des soins concernés, ainsi qu'aux caisses d'assurance maladie.

Toute modification du tableau de garde survenue après cette transmission fait l'objet d'une nouvelle communication dans les plus brefs délais.

Dès lors, l'ARS dispose des tableaux de garde définitifs c'est-à-dire les tableaux qui prennent en compte l'ensemble des modifications intervenues après transmission du tableau de garde prévisionnel.

2 - Contrôle du tableau des régulations et astreintes par l'ARS et transmission des ordres de paiement aux organismes locaux d'assurance maladie

L'ARS procédera à la vérification et à la validation des tableaux de garde transmis par le CDOM, afin de veiller à ce que ces derniers respectent le cahier des charges (et par là même l'enveloppe consacrée).

La transmission du tableau de garde validé par l'ARS à l'organisme local d'assurance maladie vaudra ordre de paiement et déclenchera ainsi le processus de paiement des forfaits de régulation et d'astreinte aux médecins inscrits au tableau de garde et ayant effectué l'astreinte dans les conditions prévues au présent cahier des charges. Il est précisé que l'ARS transmettra l'ordre de paiement à l'organisme local de rattachement du médecin inscrit au tableau de garde.

3 - Liquidation et paiement des forfaits par les organismes locaux d'assurance maladie

Sur la base de l'ordre de paiement transmis par l'ARS, l'organisme local d'assurance maladie de rattachement du médecin³ procédera au contrôle du « service fait », puis au paiement des forfaits de régulation et d'astreinte.

Pour effectuer le contrôle du service fait et au paiement des médecins concernés, l'organisme local doit procéder au croisement des documents dont il est destinataire, suivants :

- 1- Le tableau de garde validé transmis par l'ARS,
- 2- La demande individuelle de paiement des forfaits transmise par le médecin à sa CPAM de rattachement. Ce document doit comporter les éléments suivants :
 - le récapitulatif du secteur et des périodes (date et plages horaires) couverts,
 - les demandes d'indemnisation,
 - les attestations signées de participation à la permanence des soins.

Des documents complémentaires devront être transmis aux organismes locaux d'assurance maladie dans le cas où le médecin qui participe à la permanence des soins n'est pas conventionné (médecin salarié, médecin retraité, médecin qui n'a pas adhéré à la convention médicale, médecin remplaçant participant à la permanence des soins en son nom propre).

Il est précisé que dans le cas où les organismes locaux rencontreraient une difficulté lors du contrôle du service fait ou du paiement des forfaits, ces derniers devront immédiatement en informer l'ARS qui devra alors prendre les mesures adéquates pour mettre fin à cette difficulté.

4 - Suivi par l'ARS de la consommation de l'enveloppe allouée à la permanence des soins

Les organismes locaux d'assurance maladie communiqueront à l'ARS, via le directeur coordonnateur de la gestion du risque (DCGDR), un état trimestriel des forfaits de régulation et d'astreinte versés aux médecins, ainsi que les actes et majorations d'actes.

La sectorisation actuelle répond à un double objectif :

- mettre en adéquation la permanence de soins ambulatoire avec l'activité réelle et les moyens disponibles, avec en contrepartie une organisation de la prise en charge en journée des consultations non programmées, une permanence médicale durant les périodes de congés en corrélation avec l'importance de la population à prendre en charge, un partenariat avec un établissement de santé pouvant se traduire par une convention ou un protocole, et une évaluation périodique de la réponse aux demandes de soins ;
- rendre viable les organisations locales fragilisées par un nombre de médecins souvent insuffisant.

4.2 Rémunération de la régulation libérale

La rémunération de la régulation libérale au sein du Centre 15 est adaptée aux conditions de sa réalisation.

Elle repose sur deux principes :

- Une indemnisation d'un régulateur à l'échelle du département ;
- Une rémunération du temps de travail adaptée au niveau régional de la Normandie par l'ARS, après concertation des différents acteurs mettant en place la PDSA dans chacun des départements de la région, à hauteur de 100 € par heure de régulation, avec une durée minimale de 4 heures.

³ Des médecins dont l'exercice médical est situé dans un département peuvent être volontaires pour assurer l'effectif ou la régulation dans un département limitrophe, dans ce cas, la demande individuelle de paiement de ce médecin sera à déposer auprès de l'organisme local d'assurance maladie de rattachement de ce médecin.

4.3 Rémunération de l'effectif

Afin d'être en mesure de mettre en œuvre un dispositif à la fois efficient pour la population et attractif pour les médecins qui y participent, les forfaits d'astreinte sont définis par l'ARS au niveau régional, dans les limites fixées par arrêté des ministres de la santé et de la sécurité sociale.

La rémunération minimale de l'astreinte est fonction de la durée de la garde, sur la base de 14 € par heure pour une garde d'une durée de référence de 12 h (soit 168 €), au prorata temporis, avec une durée minimale de 4 heures.

En termes de perspectives

Le montant de la base horaire d'effectif pourrait être revu, dans le cadre du dispositif d'évaluation susmentionné en fonction des évolutions organisationnelles des territoires et être modulé par exemple en fonction :

- de la taille des territoires couverts,
- de la diminution du nombre de secteurs,
- du nombre d'effecteurs,
- des contraintes et sujétions de l'activité,
- des périodes de garde couvertes,
- sous réserve des disponibilités du Fonds d'Intervention Régional.

4.4 Fiscalité

Les médecins (ou leurs remplaçants) participant à la permanence des soins ambulatoires (PDSA) peuvent bénéficier d'une exonération d'impôt sur le revenu au titre de la permanence des soins.

Pour en bénéficier, ils doivent être installés dans une zone déficitaire, définie par l'arrêté du zonage médecin du 29/12/2017.

Lien vers le portail d'accompagnement des professionnels de santé (PAPS) Normandie :

<http://www.normandie.paps.sante.fr/Accueil.32698.0.html>

Cette exonération de l'impôt sur le revenu concerne la rémunération perçue, au titre de la permanence des soins, à hauteur de 60 jours de permanence par an.

Cinquième partie : Communication, Formation

5.1 Communication

Dispositif de communication régionale

Devant les sollicitations croissantes des acteurs de l'urgence et les recours inappropriés à certains dispositifs (engorgement des structures des urgences), devant également une évolution des comportements, il est nécessaire de mettre en œuvre un dispositif de communication sur l'organisation de l'offre de soins en termes de PDSA.

L'ensemble des acteurs de santé concernés en région Normandie, à savoir l'ARS, l'URML, les conseils de l'ordre des médecins, les caisses primaires de l'assurance maladie,... s'engagent à informer :

- la population, sur le bon usage de l'offre de soins pendant et en dehors des heures de PDS et sur la bonne utilisation des différents dispositifs, sur les missions respectives des acteurs (régulateurs, médecin effecteur, ...) ;
- les médecins libéraux, en lien avec les conseils de l'ordre des médecins, concernant l'organisation, pendant leur absence, de la prise en charge des patients par un confrère, et dans un contexte de fragilité de la démographie médicale de certains secteurs par un renvoi (sur leur répondeur téléphonique) au 116 117 et Centre 15.

L'ARS organisera une campagne d'information sur le bon usage du dispositif PDSA sur l'ensemble de la région, notamment lors des périodes hivernales et épidémiques.

Cette campagne sera déclinée selon les informations spécifiques à chaque département, et peut faire l'objet :

- d'information accessible au grand public via le site Internet de l'ARS
- d'actions à l'initiative des communes (affichage, publications CDOM)
- de communication réalisée par la CPAM (affichage)
- d'affichage dans les cabinets médicaux
- de mention sur les ordonnanciers

5.2 Formation

Un cadre régional de formation de régulateur sera travaillé avec les expériences réussies existantes. (Exemples : ORNE et EURE)

- l'inscription d'un module spécifique portant sur la régulation dans le cursus universitaire des étudiants en médecine composé d'un enseignement théorique et d'un stage de terrain tutoré et rémunéré.

Annexes

Annexe 1 Glossaire

ADOPS : Association Départementale de l'Organisation de la Permanence des Soins

ALAUME : Association des Médecins Libéraux pour l'Aide aux Urgences Médicales de l'Eure

AMU : Aide Médicale Urgente

AMUH : Association Médicale des Urgences du Havre

APPSUM 61 : Association des Praticiens pour la Permanence des Soins et des Urgences Médicales dans l'Orne

ARM : Assistant de Régulation Médicale

CCMU : Classification Clinique des Malades des Urgences

CCRPDSA : Cahier des Charges Régional de la Permanence des Soins Ambulatoires

CDOM : Conseil Départemental de l'Ordre des Médecins

CODAMUPS-TS : Comité Départemental de l'Aide Médicale Urgente, de la Permanence des Soins et des Transports sanitaires

CPAM : Caisse Primaire d'Assurance Maladie

CRSA : Conférence Régionale de la Santé et de l'Autonomie

CRRA-C 15 : Centre de Réception et de Régulation des Appels

CSOS : Commission Spécialisée pour l'Organisation des Soins

CSP : Code de la Santé Publique

DCGDR : Direction de la Coordination de la Gestion du Risque

DRM : Dossier de Régulation Médicale

DRML : Dossier de Régulation Médicale Libéral

EHPAD : Etablissement d'Hébergement pour Personnes Agées Dépendantes

EOLE : Entente des Omnipraticiens Libéraux de l'Eure

FEHAP : Fédération des Etablissements Hospitalier et d'Aide à la Personne

FHF : Fédération Hospitalière de France

FHP : Fédération des cliniques et Hôpitaux Privés de France

FIR : Fond d'Intervention Régional

HAD : Hospitalisation à Domicile

HAS : Haute Autorité de Santé

ICR : Instance Collégiale Régionale

MEP : Médecin à Exercice Particulier

MG : Médecin Généraliste

MMG : Maison Médicale de Garde

PDS : Permanence Des Soins

PDSSES : Permanence Des Soins en Etablissement de Santé

PRS : Projet Régional de Santé

SAMU : Service d'Aide Médicale Urgente

SDIS : Service Départemental d'Incendie et de Secours

SU : Service d'Urgence

SMUR : Service Mobile d'Urgence et Réanimation

URML : Union Régionale des Médecins Libéraux

URPS : Union Régionale des Professionnels de Santé

Annexe 2 : Dispositions réglementaires – code de la santé publique

Article L. 6314-1

- Modifié par LOI n°2016-41 du 26 janvier 2016 - art. 75

La mission de service public de permanence des soins est assurée, en collaboration avec les établissements de santé, par les médecins mentionnés à l'article L. 162-5 du code de la sécurité sociale, dans le cadre de leur activité libérale, et aux articles L. 162-5-10 et L. 162-32-1 du même code, dans les conditions définies à l'article L. 1435-5 du présent code. Tout autre médecin ayant conservé une pratique clinique a vocation à y concourir selon des modalités fixées contractuellement avec l'agence régionale de santé.

Le directeur général de l'agence régionale de santé communique au représentant de l'Etat dans le département les informations permettant à celui-ci de procéder aux réquisitions éventuellement nécessaires à la mise en œuvre du premier alinéa.

La régulation téléphonique de l'activité de permanence des soins ambulatoires est accessible gratuitement par un numéro national de permanence des soins ou par le numéro national d'aide médicale urgente. En application de l'article L. 1435-5, le directeur général de l'agence régionale de santé détermine, pour la région, lequel des deux numéros est utilisé pour la permanence des soins ambulatoires. Lorsqu'il choisit le numéro d'aide médicale urgente, l'accès à la régulation téléphonique de permanence des soins ambulatoires reste toutefois accessible par le numéro national de permanence des soins. Cette permanence est coordonnée avec les dispositifs de psychiatrie d'intervention en urgence. La régulation téléphonique est également accessible par les numéros des associations de permanence des soins disposant de plates-formes d'appels interconnectées avec le numéro d'accès à la régulation de l'aide médicale urgente, dès lors que ces plates-formes assurent une régulation médicale des appels.

Pour l'accomplissement de la mission de service public de permanence des soins, des modalités particulières de prescription sont fixées par voie réglementaire

Article R. 6315-1

- Modifié par Décret n°2006-1686 du 22 décembre 2006 - art. 2 JORF 28 décembre 2006

La permanence des soins en médecine ambulatoire prévue à l'article L. 6314-1 est assurée, en dehors des horaires d'ouverture des cabinets libéraux et des centres de santé, de 20 heures à 8 heures les jours ouvrés, ainsi que les dimanches et jours fériés par des médecins de garde et d'astreinte exerçant dans ces cabinets et centres ainsi que par des médecins appartenant à des associations de permanence des soins.

La permanence des soins peut, en outre, être organisée, en fonction des besoins de la population évalués à partir de l'activité médicale constatée et de l'offre de soins existante, pour tout ou partie des secteurs du département :

- 1° Le samedi à partir de midi ;
- 2° Le lundi lorsqu'il précède un jour férié ;
- 3° Le vendredi et le samedi lorsqu'ils suivent un jour férié.

Toutefois, le cahier des charges mentionné à l'article R. 6315-6 peut prévoir que la permanence des soins en médecine ambulatoire est assurée, pour partie de la période comprise entre 20 heures et 8 heures, selon des modalités distinctes de celles prévues au premier alinéa du présent article. Ces modalités sont définies en fonction des besoins de la population évalués à partir de l'activité médicale constatée et des délais d'intervention dans les différents secteurs du département.

Cette permanence est organisée dans le cadre départemental en liaison avec les établissements de santé publics et privés et en fonction des besoins évalués par le comité départemental mentionné à l'article R. 6313-1.

A cette fin, le département est divisé en secteurs dont le nombre et les limites sont fixés en fonction de données géographiques et démographiques ainsi que de l'offre de soins existante. Ces limites peuvent varier selon les périodes de l'année et être adaptées, pour toute ou partie de la période de permanence de soins, aux besoins de la population.

La détermination du nombre et des limites des secteurs est arrêtée par le préfet du département et, à Paris, par le préfet de police, après consultation du conseil départemental de l'ordre des médecins et avis du comité départemental mentionné à l'article R. 6313-1. En tant que de besoin, des secteurs interdépartementaux peuvent être constitués par arrêté préfectoral, après avis des comités des départements concernés.

La carte des secteurs fait l'objet, suivant la même procédure, d'un réexamen annuel.

Article R. 6315-2

Dans chaque secteur un tableau nominatif des médecins de permanence est établi pour une durée minimale de trois mois par les médecins mentionnés à l'article R. 6315-1 qui sont volontaires pour participer à cette permanence ou par les associations qu'ils constituent à cet effet. Ce tableau est transmis, au plus tard 45 jours avant sa mise en oeuvre, au conseil départemental de l'ordre des médecins qui vérifie que les intéressés sont en situation régulière d'exercice.

Les associations de permanence des soins peuvent participer au dispositif sous réserve d'une transmission préalable au conseil départemental de l'ordre des médecins de la liste nominative des médecins participant à cette permanence. Il en est de même pour les médecins des centres de santé.

Dix jours au moins avant sa mise en oeuvre par le conseil départemental, le tableau est transmis au préfet, au service d'aide médicale urgente, aux médecins concernés, aux caisses d'assurance maladie ainsi que, sur leur demande, aux organisations représentatives au niveau national des médecins libéraux représentées au niveau départemental.

Article R. 6315-3

- Modifié par Décret n°2006-1686 du 22 décembre 2006 - art. 2 JORF 28 décembre 2006

L'accès au médecin de permanence fait l'objet d'une régulation préalable qui est organisée par le service d'aide médicale urgente.

Toutefois, l'accès au médecin de permanence peut également être assuré par des centres d'appel des associations de permanence des soins si ceux-ci sont interconnectés avec le service d'aide médicale urgente. Les modalités de l'interconnexion sont définies par une convention conclue entre l'établissement hospitalier où est situé le service d'aide médicale urgente et l'association de permanence de soins. La convention précise également les modalités de collaboration entre le service d'aide médicale urgente et l'association ainsi que les procédures d'évaluation de cette collaboration. La convention est approuvée par le préfet après avis du comité départemental de l'aide médicale urgente, de la permanence des soins et des transports sanitaires.

La participation des médecins d'exercice libéral à la régulation au sein du service d'aide médicale urgente peut être organisée en dehors des périodes de permanence des soins définies à l'article R. 6315-1, en fonction des besoins de la population évalués à partir de l'activité médicale constatée.

Article R. 6315-4

Les médecins participent à la permanence des soins sur la base du volontariat.

En cas d'absence ou d'insuffisance de médecins volontaires pour participer à la permanence des soins sur un ou plusieurs secteurs dans le département, constatée par le conseil départemental de l'ordre des médecins, ce conseil, en vue de compléter le tableau de permanence prévu à l'article R. 6315-2, recueille l'avis des organisations représentatives au niveau national des médecins libéraux et des médecins des centres de santé représentées au niveau départemental et des associations de permanence des soins. Il peut prendre l'attache des médecins d'exercice libéral dans les secteurs concernés. Si, à l'issue de ces consultations et démarches, le tableau de permanence reste incomplet, le conseil départemental adresse un rapport, faisant état des avis recueillis et, le cas échéant, des entretiens avec les médecins d'exercice libéral, au préfet qui procède aux réquisitions nécessaires.

Les obligations ou engagements pris par le médecin titulaire dans le cadre de la permanence des soins sont assurés par le médecin qui le remplace.

Il peut être accordé par le conseil départemental de l'ordre des médecins des exemptions de permanence pour tenir compte de l'âge, de l'état de santé et éventuellement des conditions d'exercice de certains médecins. La liste des médecins exemptés est transmise au préfet par le conseil départemental avec le tableau de permanence prévu à l'article R. 6315-2.

Article R. 6315-5

A la demande du médecin chargé de la régulation médicale ou du centre d'appel de l'association de permanence de soins dans les conditions prévues à l'article R. 6315-3, le médecin de permanence intervient auprès du patient par une consultation ou par une visite.

Article R. 6315-6

- Modifié par Décret n°2006-1686 du 22 décembre 2006 - art. 1 JORF 28 décembre 2006

Un cahier des charges départemental fixe les conditions particulières d'organisation de la permanence des soins et de la régulation. Il est arrêté par le préfet après avis du comité départemental prévu à l'article R. 6313-1.

Ce cahier des charges est établi sur la base d'un cahier des charges type fixé par arrêté du ministre chargé de la santé. Il comporte notamment l'état de l'offre de soins et l'évaluation des besoins de la population. Il fixe les modalités de détermination des secteurs géographiques et précise, le cas échéant, les collaborations nécessaires entre les médecins assurant la permanence et les structures hospitalières. Il précise les modalités de participation des médecins spécialistes. Il détermine également les indicateurs de suivi et les modalités d'évaluation du fonctionnement de la régulation prévue à l'article R. 6315-3 et, le cas échéant, des centres d'appel des associations de permanence des soins, ainsi que de l'ensemble du dispositif de permanence de soins.

Le cahier des charges précise, le cas échéant, si la permanence des soins est organisée pendant les périodes mentionnées aux 1° à 3° de l'article R. 6315-1, sur tout ou partie des secteurs du département.

Lorsque le cahier des charges prévoit que la permanence des soins en médecine ambulatoire est assurée, pour partie de la période comprise entre 20 heures et 8 heures, selon des modalités distinctes de celles prévues au premier alinéa de l'article R. 6315-1, il précise alors l'organisation prévue pour répondre aux demandes de soins.

Lorsque le cahier des charges prévoit la participation des médecins d'exercice libéral à la régulation au sein du service d'aide médicale urgente en dehors des périodes pendant lesquelles la permanence des soins est organisée, il en précise les modalités.

Le cahier des charges peut prévoir une mise en commun entre plusieurs secteurs des moyens nécessaires pour assurer la permanence des soins.

Le cahier des charges détermine les conditions du recueil et du suivi des incidents relatifs à l'organisation et au fonctionnement de la permanence des soins ainsi que les modalités selon lesquelles le comité départemental de l'aide médicale urgente, de la permanence des soins et des transports sanitaires est informé de ces incidents.

Annexe 3 : Définition des modalités spécifiques

L'instance collégiale régionale (ICR) PDSA proposera un référentiel relatif aux modalités spécifiques dans le cadre des horaires PDSA, pour les patients en situation complexe dans l'incapacité de se déplacer et pour lesquels il n'est pas possible de mettre en œuvre un transport sanitaire.

Ces visites doivent rester exceptionnelles.

1/ L'hospitalisation à domicile (HAD)

L'organisation de l'HAD doit prévoir les modalités de la permanence des soins dès la formalisation des projets. Le nouvel article D. 624-309 du Code de la Santé publique mentionne que l'organisation de la continuité des soins « prévoit au minimum, à tout moment, une capacité d'intervention infirmière à domicile et la possibilité de recours à un avis médical, en interne ou en externe, pour l'ensemble des patients pris en charge par l'établissement. Lorsqu'une coopération avec le dispositif de permanence des soins ambulatoires est envisagée, elle fait l'objet d'une procédure spécialisée. »

2/ L'établissement des certificats de décès

Le cahier des charges de la PDSA doit tenir compte d'une rémunération spécifique prévue pour ce type d'organisation par application du décret n° 2017-1002 du 10 mai 2017 relatif aux conditions de rémunération de l'examen nécessaire à l'établissement du certificat de décès au domicile du patient.

Depuis le 1^{er} mai 2017, les CPAM versent une indemnité de 100 € à tout médecin pour l'établissement d'un certificat de décès. En horaire de PDSA, il n'est pas nécessaire que le médecin figure sur le tableau de garde de la PDSA.

Le certificat de décès doit être rédigé par un médecin et ne peut être délégué à un autre professionnel de santé. La rédaction des actes médico-administratifs n'est pas un sujet spécifique à la PDSA et il n'appartient pas à la seule médecine de ville d'y répondre.

Annexe 4 : Définition des indicateurs de suivi et modalités d'évaluation

La méthodologie pour la définition des indicateurs sera précisée dans le cadre des travaux de l'ICR sur la base des propositions suivantes.

Indicateur de la régulation

- Nombre d'appels reçus dans chaque Centre 15 durant les horaires de PDSA (nuit entre 20h – 24h et 24h- 8h, samedi 12h- 20h, dimanche et JF 8h-20h et total) et nombre d'appels ayant fait l'objet de DRM, et de DRML,
 - Dont nombre d'appels régulés par un médecin régulateur hospitalier durant les horaires de PDSA,
 - Dont nombre d'appels régulés par un régulateur libéral durant les horaires de PDSA.
- Nombre d'orientation d'appels vers un service d'urgence et dirigé vers un effecteur,
- Nombre de transports demandés par le médecin régulateur du secteur de PDSA
- Des éléments quantitatifs ou qualitatifs permettant de caractériser les difficultés d'établissement de certificat de décès.

Indicateurs de l'effectation postée (les lieux fixes de garde : maison médicale de garde, points fixes de garde et cabinets libéraux fixes) :

- N° de patients vus en consultation par période de PDSA et par tranche horaire PDSA et par tranche de 4 heures
- N° total de consultations et n° de consultations effectuées à la demande directe des CRRA-C15 par période de PDSA et par tranche horaire PDSA et par tranche de 4 heures
- Répartition selon les origines géographiques, les motifs médicaux
- N° de consultations effectuées pour des enfants, des personnes âgées
- N° de patients adressés par un service d'urgence, réorientés vers un service d'urgence
- N° de consultations n'ayant pas été rémunérées (patients non solvables)

Indicateurs de l'effectation mobile (les associations de visite à domicile : SOS Médecins, etc.) :

- N° de visite à domicile pendant et hors période de PDSA
- N° de visite à domicile réalisées, avec précision du lieu géographique d'intervention et de la plage horaire de PDSA
- N° de visite à domicile effectuées à la demande directe du CRRA-C15 par tranche horaire PDSA et période de PDSA
- N° de visite dite incompressible (situation pour lesquelles il est nécessaire de procéder à un examen à domicile, en particulier pour les populations fragiles ne pouvant se déplacer (enfants, personnes âgées, etc.)
- N° de Visite à domicile pour certificat de décès dont effectuées à la demande directe du CRRA-C15 par tranche horaire PDSA et période de PDSA

Indicateurs du suivi du dispositif :

Incidents répertoriés

Indicateurs d'impact de la PDSA :

- évolution des passages aux urgences pendant la PDSA
- évolution de l'activité des transporteurs sanitaires aux horaires de la PDSA

Annexe 5 : Articulation avec d'autres schémas et programmes

Le cahier des charges régional de la PDSA s'inscrit dans un cadre réglementaire spécifique ; il convient de le mettre en œuvre dans un souci de cohérence avec :

- les orientations du volet offre de soins de premier et de deuxième recours du PRS 2, notamment celles relatives aux aspects liés à la démographie médicale et à la continuité des soins ;
- le volet urgence du PRS 2 : notamment pour la cohérence de l'offre et du maillage territorial entre les points fixes de garde et les structures de médecine d'urgence ;
- les dispositifs de garde pharmaceutique et de garde ambulancière, organisés dans un cadre spécifique départemental ;
- le volet PDES du PRS 2 ;
- le volet Imagerie du PRS 2 ;
- le parcours santé mentale du PRS 2 pour les demandes de soins non programmés des patients présentant des troubles psychiques ;
- le volet biologie du PRS 2 ;
- le dispositif de garde bucco-dentaire ;
- la garde de kinésithérapeute respiratoire.

Annexe 6 : Quelques éléments relatifs à la démographie des médecins de 1^{er} recours

Le Calvados

| département | superficie (km ²) | population (2013) | Densité de population (hab. / km ²) | Nombre d'omnipraticiens libéraux (OL) | Part d'OL de 55 ans et plus | Densité d'OL pour 10 000 hab. |
|-------------|-------------------------------|-------------------|---|---------------------------------------|-----------------------------|-------------------------------|
| Calvados | 5 544 | 686 945 | | 570 | 45 % | 8,3 |

| | | | | | | |
|------------------|--|--|--|--|--|--|
| Région Normandie | | | | | | |
|------------------|--|--|--|--|--|--|

| | nb médecins 1 ^{er} recours | densité pour 1 000 hbts | nb de + 60 ans | % des + 60 ans | nb de + 55 ans | % des + 55 ans |
|-----------|-------------------------------------|-------------------------|----------------|----------------|----------------|----------------|
| Calvados | 570 | 8,3 | 137 | 24 % | 257 | 45 % |
| Normandie | 2 494 | 7,5 | 764 | 31 % | 1 308 | 52 % |

Des secteurs d'effecton PDSA encore plus en fragilité que d'autres au regard de l'évolution démographique régionale des médecins de 1^{er} recours :

Cette analyse de fragilités est déterminée par le croisement des indicateurs suivants :

- Densité de médecins pour 1 000 habitants
- Pourcentage de médecins de plus de 60 ans par rapport aux médecins 1^{er} recours
- Pourcentage de médecins de plus de 55 ans par rapport aux médecins 1^{er} recours.

□ Axes d'organisation à compter du (date de mise en œuvre du CCRPDSA :
Sources données SNIRAM 2016

Cette analyse s'appuie sur les bases de données mobilisables :

Le RPPS

Les données CDOM

Le SNIRAM ainsi que l'année requêteable actuellement : 2016.

Légende : en **gras et italique** figurent les données pour chacun des secteurs d'effecton PDSA DEFAVORABLES au regard de la moyenne départementale et régionale

| | densité pour 1 000 hbts | secteurs les plus faibles en densité pour 1 000 hbts | % de + 60 ans | secteurs ++ pour % des + 60 ans | % de + 55 ans | secteurs ++ pour % des + 55 ans |
|---------------|-------------------------|--|---------------|---------------------------------|---------------|---------------------------------|
| Normandie | 7,5 | | 31 % | | 52 % | |
| Calvados | 8,3 | | 24 % | | 45 % | |
| Bayeux | 6,8 | Bayeux | 37 % | Bayeux | 69 % | Bayeux |
| Aunay/ Odon | 6,9 | Aunay sur Odon | 21 % | Aunay sur Odon | 32 % | Aunay sur Odon |
| Vire | 6,9 | Vire | 21 % | Vire | 48 % | Vire |
| Falaise | 6,7 | Falaise | 35 % | Falaise | 58 % | Falaise |
| Lisieux | 6,5 | Lisieux | 29 % | Lisieux | 55 % | Lisieux |
| Pont L'Evêque | 8,9 | Pont L'Evêque | 36 % | Pont L'Evêque | 52 % | Pont L'Evêque |
| Dozulé | 7,9 | Dozulé | 33 % | Dozulé | 49 % | Dozulé |
| Caen | 9,5 | Caen | 20 % | Caen | 40 % | Caen |

Au regard des données 2016 pour le département du Calvados, les secteurs de garde en effecton de Bayeux et de Falaise cumulent les données les plus faibles (densité la plus faible de médecins généralistes pour 1 000 habitants), et les pourcentages les plus élevés de médecins généralistes âgés de plus de 60 et de plus de 55 ans.

La Manche

| | densité pour 1 000 hbts | secteurs les plus faibles en densité pour 1 000 hbts | % de + 60 ans | secteurs ++ pour % des + 60 ans | % de + 55 ans | secteurs ++ pour % des + 55 ans |
|--------------------|-------------------------|--|---------------|---------------------------------|---------------|---------------------------------|
| Normandie | 7,5 | | 31 % | | 52 % | |
| Manche | 7,2 | | 33 % | | 58 % | |
| Equeurdreville | | | 31 % | Equeurdreville | 58 % | Equeurdreville |
| Equeurdreville | 4,7 | Equeurdreville | 67 % | Equeurdreville | 83 % | Equeurdreville |
| Valognes | 5,9 | Valognes | 31 % | Valognes | 57 % | Valognes |
| St Lô | | | | | 57 % | St Lô |
| Coutances | 6,3 | Coutances | | | 53 % | Coutances |
| Mortain/St Hilaire | 7 | Mortain/St Hilaire | 54 % | Mortain/St Hilaire | 83 % | Mortain/St Hilaire |
| Granville | | | | | 64 % | Granville |
| Avranches | 7,3 | Avranches | | | 56 % | Avranches |

Au regard des données 2016 pour le département de la Manche, les secteurs de garde en effecton de

- Equeurdreville,
- Valognes,
- Mortain / St Hilaire cumulent les données les plus faibles (densité la plus faible de médecins généralistes pour 1 000 habitants), et les pourcentages les plus élevés de médecins généralistes âgés de plus de 60 et de plus de 55 ans.

| | Nombre médecins régulateurs | % des médecins régulateur au sein des médecins | origine des médecins régulateurs par territoire de garde effecton |
|-----------|-----------------------------|--|---|
| Manche | 86 | 86 / 359 = 24 % | Equeurdreville 13 Equeurdreville (250) 1 Valognes 5 St Lô 63 Coutances 1 Mortain/St Hilaire 1 Granville 2 |
| Normandie | 244 | 244 / 2 494 = 9,8 % | |

L'Orne

| | densité pour 1 000 hbts | secteurs les plus faibles en densité pour 1 000 hbts | % de + 60 ans | secteurs ++ pour % des + 60 ans | % de + 55 ans | secteurs ++ pour % des + 55 ans |
|-------------------------|-------------------------|--|---------------|---------------------------------|---------------|---------------------------------|
| Normandie | 7,5 | | 31 % | | 52 % | |
| Orne | 6,6 | | 29 % | | 65 % | |
| Alençon | 6,8 | Alençon | 56 % | Alençon | 75 % | Alençon |
| La Ferté Macé/ Domfront | 6,7 | La Ferté Macé/ Domfront | 57 % | La Ferté Macé/ Domfront | 74 % | La Ferté Macé/ Domfront |
| Flers | 5,3 | Flers | 41 % | Flers | 66 % | Flers |
| Argentan | 6,4 | Argentan | 35 % | Argentan | 58 % | Argentan |
| L'Aigle | | L'Aigle | 43 % | L'Aigle | 69 % | L'Aigle |
| Mortagne/Bellême | 7,1 | Mortagne/Bellême | 51 % | Mortagne/Bellême | 68 % | Mortagne/Bellême |

Au regard des données 2016 pour le département de l'Orne, les secteurs de garde en effecton de

- Alençon,
- La Ferté Macé / Domfront,
- Flers,
- Argentan,
- et Mortagne / Bellême cumulent les données les plus faibles (densité la plus faible de médecins généralistes pour 1 000 habitants), et les pourcentages les plus élevés de médecins généralistes âgés de plus de 60 et de plus de 55 ans.

| | Nombre médecins régulateurs | % des médecins régulateur au sein des médecins | origine des médecins régulateurs par territoire de garde effecton |
|-----------|-----------------------------|--|---|
| Orne | 16 | 16 / 191 = 8,4 % | Alençon 3 La Ferté Macé/Domfront 3 Flers 4 L'Aigle 3 Mortagne/Bellême 3 |
| Normandie | 244 | 244 / 2 494 = 9,8 % | |

L'EURE

| | densité pour 1 000 hbts | secteurs les plus faibles en densité pour 1 000 hbts | % de + 60 ans | secteurs ++ pour % des + 60 ans | % de + 55 ans | secteurs ++ pour % des + 55 ans |
|----------------|-------------------------|--|---------------|---------------------------------|---------------|---------------------------------|
| Normandie | 7,5 | | 31 % | | 52 % | |
| Eure | 5,9 | | 30 % | | 59 % | |
| Gisors | 6,2 | Gisors | 58 % | Gisors | 74 % | Gisors |
| Fleury/Andelle | | | | | 48 % | Fleury/Andelle |
| Vernon | 5,8 | Vernon | 41 % | Vernon | 67 % | Vernon |
| Les Andelys | 6 | Les Andelys | 36 % | Les Andelys | 56 % | Les Andelys |
| Verneuil/Avre | 5,3 | Verneuil/Avre | 34 % | Verneuil/Avre | 72 % | Verneuil/Avre |
| Evreux | 5,8 | Evreux | 33 % | Evreux | 56 % | Evreux |
| Le Neubourg | 5,3 | Le Neubourg | 34 % | Le Neubourg | 53 % | Le Neubourg |
| Bernay | 4,8 | Bernay | 40 % | Bernay | 80 % | Bernay |
| Pont Audemer | 6 | Pont Audemer | 29 % | Pont Audemer | 46 % | Pont Audemer |

Au regard des données 2016 pour le département de l'Eure, les secteurs de garde en effecton de Gisors, de Verneuil/Avre, d'Evreux, de Bernay, de Vernon, de Les Andelys, de Le Neubourg cumulent les données les plus faibles (densité la plus faible de médecins généralistes pour 1 000 habitants), pourcentages les plus élevés de médecins généralistes âgés de plus de 60 et de plus de 55 ans.

Régulation médicale des appels

| | Nombre médecins régulateurs | % des médecins régulateur au sein des médecins | origine des médecins régulateurs par territoire de garde effecton |
|-----------|-----------------------------|--|---|
| Eure | 53 | 53 / 353 = 15 % | Gisors 1 Fleury/Andelle 7 Vernon 2 Les Andelys 2 Evreux 9 Louviers 9 Verneuil/Avre 7 Le Neubourg 8 Bernay 5 Pont Audemer 3 |
| Normandie | 244 | 244 / 2 494 = 9,8 % | |

La Seine Maritime

| | densité pour 1 000 hbts | secteurs les plus faibles en densité pour 1 000 hbts | % de + 60 ans | secteurs ++ pour % des + 60 ans | % de + 55 ans | secteurs ++ pour % des + 55 ans |
|----------------------------------|-------------------------|--|---------------|-------------------------------------|---------------|-------------------------------------|
| Normandie | 7,5 | | 31 % | | 52 % | |
| Seine Maritime | 8,1 | | 31 % | | 52 % | |
| Rouen | 10,7 | Rouen | 33 % | Rouen | 53 % | Rouen |
| Maromme | 8,7 | Maromme | 28 % | Maromme | 59 % | Maromme |
| Boos | 5,4 | Boos | 59 % | Boos | 82 % | Boos |
| Couronne agglodud | 8 | Couronne agglodud | 28 % | Couronne agglodud | 47 % | Couronne agglodud |
| Oissel | | Oissel | | Oissel | | Oissel |
| Malaunay, Montville, Haut Cailly | 9,5 | Malaunay, Montville, Haut Cailly | 21 % | Malaunay, Montville, Haut Cailly | 28 % | Malaunay, Montville, Haut Cailly |
| La Feuillie Gournay | 8,4 | La Feuillie Gournay | 24 % | La Feuillie Gournay | 45 % | La Feuillie Gournay |
| Forges | | Forges | | Forges | | Forges |
| Elbeuf | 8,5 | Elbeuf | 36 % | Elbeuf | 58 % | Elbeuf |
| Barentin Duclair | 8,6 | Barentin Duclair | 23 % | Barentin Duclair | 40 % | Barentin Duclair |
| Caux vallées | 6,1 | Caux vallées | 35 % | Caux vallées | 52 % | Caux vallées |
| Yvetot Caudebec | 7 | Yvetot Caudebec | 41 % | Yvetot Caudebec | 54 % | Yvetot Caudebec |
| Caux Littoral | 8,6 | Caux Littoral | 42 % | Caux Littoral | 68 % | Caux Littoral |
| Dieppe | 7,9 | Dieppe | 37 % | Dieppe | 55 % | Dieppe |
| Neufchâtel | 7,7 | Neufchâtel | 25 % | Neufchâtel | 34 % | Neufchâtel |
| Eu, Mers, Le Tréport, Blangy | 6,2 | Eu, Mers, Le Tréport, Blangy | 57 % | Eu, Mers, Le Tréport, Blangy | 76 % | Eu, Mers, Le Tréport, Blangy |
| Agglo Le Havre St Romain | 7,7 | Agglo Le Havre St Romain | 32 % | Agglo Le Havre St Romain | 57 % | Agglo Le Havre St Romain |
| Bolbec-Lillebonne | 5,6 | Bolbec-Lillebonne | 30 % | Bolbec-Lillebonne | 60 % | Bolbec-Lillebonne |
| Criquetot Goderville | 5,4 | Criquetot Goderville | 59 % | Criquetot Goderville | 82 % | Criquetot Goderville |
| Fécamp-Valmont | 7,2 | Fécamp-Valmont | 52 % | Fécamp-Valmont | 83 % | Fécamp-Valmont |

Au regard des données 2016 pour le département de la Seine Maritime, les secteurs de garde en effectif de Boos, Caux Vallées, Yvetot Caudebec, Eu, Mers, Le Tréport, Blangy, Criquetot Goderville et Fécamp-Valmont cumulent les données les plus faibles (densité la plus faible de médecins généralistes pour 1 000 habitants), et les pourcentages les plus élevés de médecins généralistes âgés de plus de 60 et de plus de 55 ans.

Régulation médicale des appels

| | Nombre médecins régulateurs | % des médecins régulateur au sein des médecins | origine des médecins régulateurs par territoire de garde effectif |
|-------------------|-----------------------------------|--|--|
| Seine Maritime | 61 | 61 / 1 021 = 6 % | Rouen 18 Maromme 8 Boos 1 Couronne-agglosud-Oissel 1 Malaunay, Montville, Haut Cailly 2 Elbeuf 1 Barentin, Duclair 2 Neufchâtel 2 Eu, Mers, Le Tréport, Blangy 1 Agglo Le Havre, St Romain 24 |
| Normandie | 244 | 244 / 2 494 = 9,8 % | |

Les secteurs d'effectif suivants ne comptent pas de médecins régulateurs en Seine Maritime :

La Feuillie Gournay Forges

Caux vallées

Yvetot Caudebec

Caux Littoral

Dieppe

Bolbec-Lillebonne

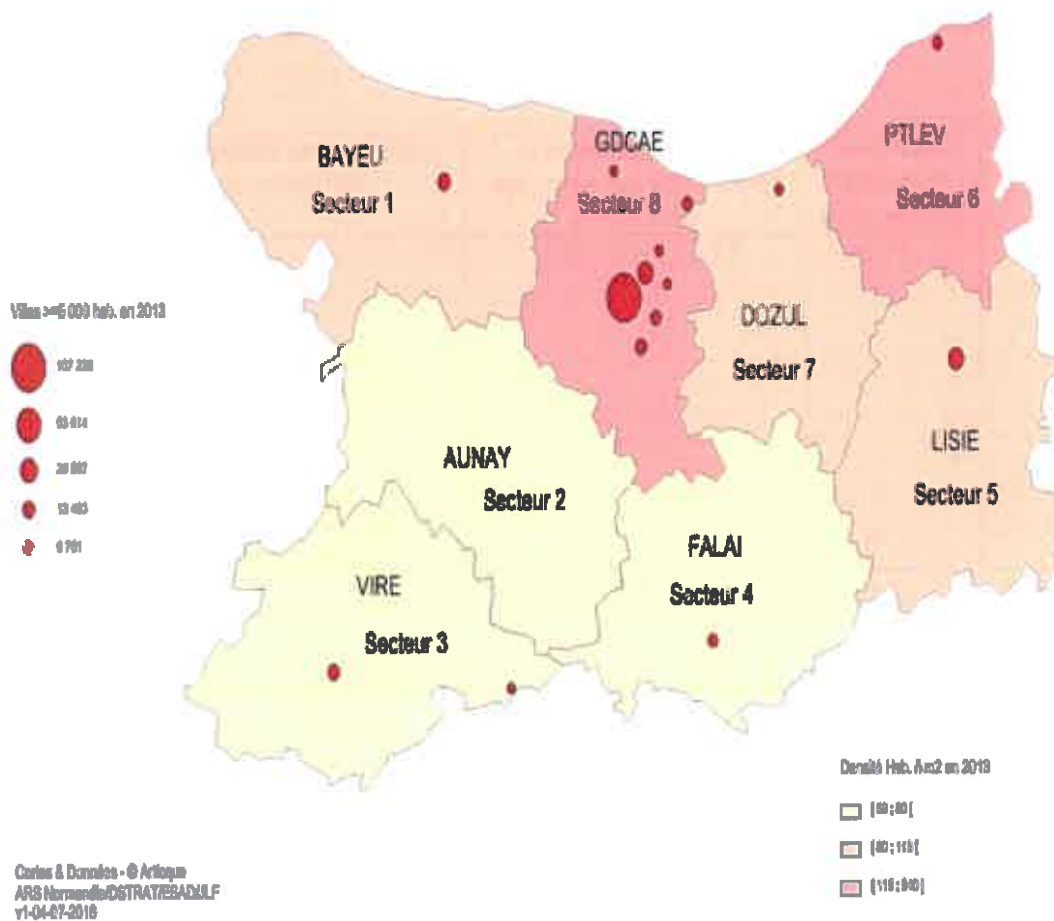
Criquetot Goderville

Fécamp-Valmont (soit 8/18 secteurs d'effectif dans ce département).

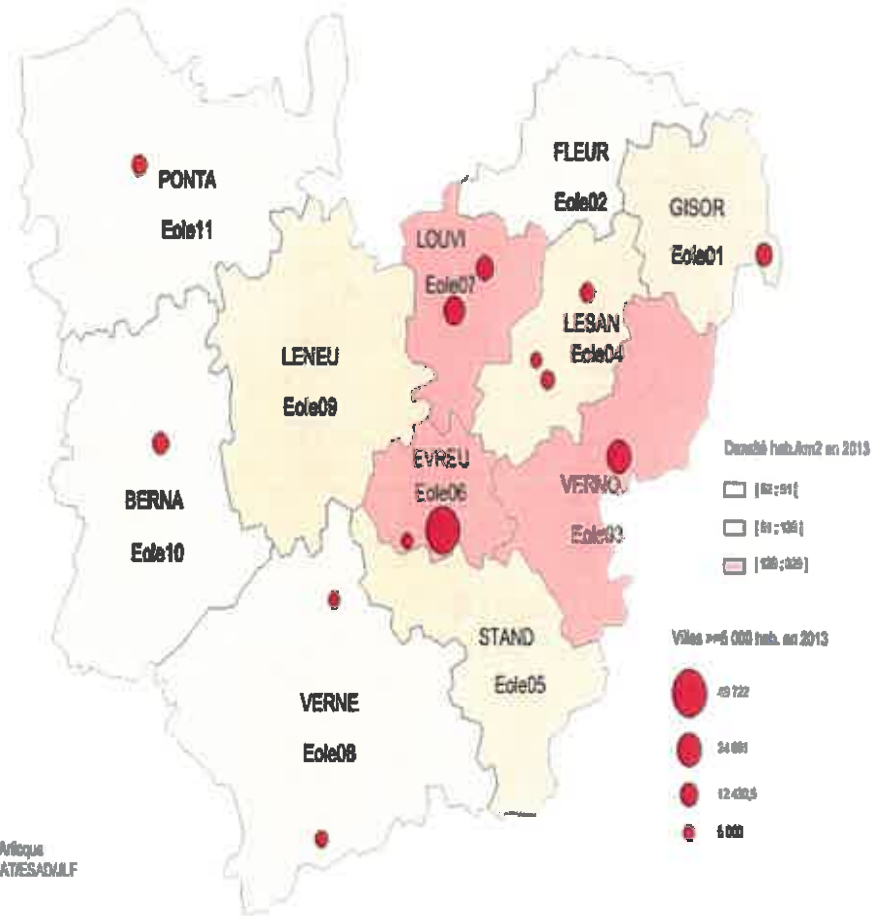
Annexe 6 : Cartographies

Calvados

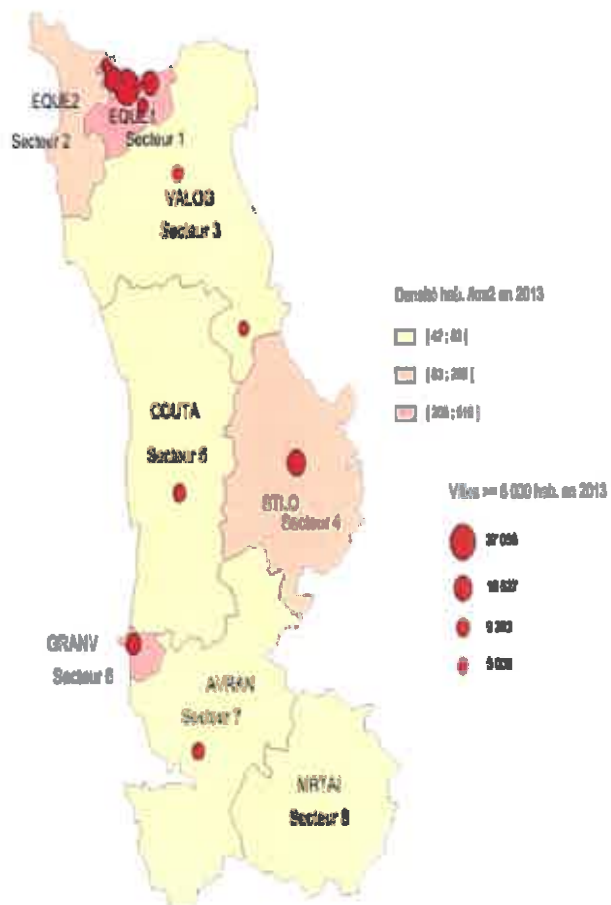
Secteurs de garde de la PDSA des médecins libéraux dans le Calvados en 2016



Secteurs de garde de la PDSA des médecins libéraux dans l'Eure en 2016

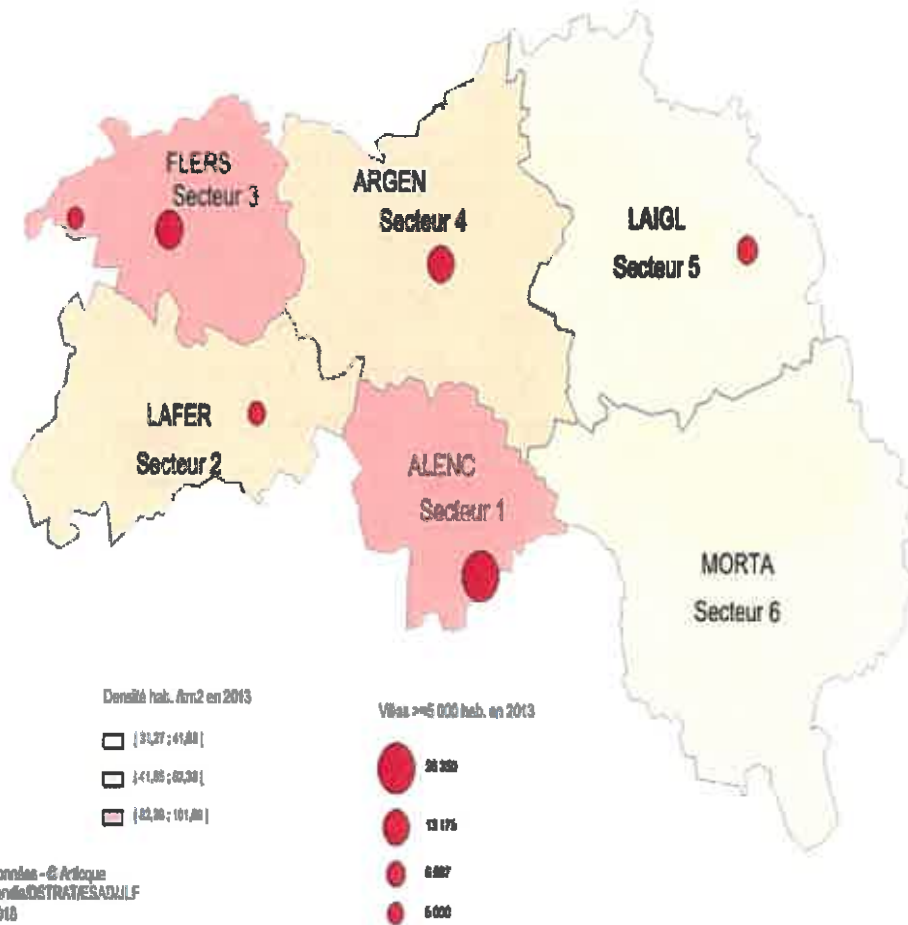


Secteurs de garde de la PDSA des médecins libéraux dans la Manche en 2016

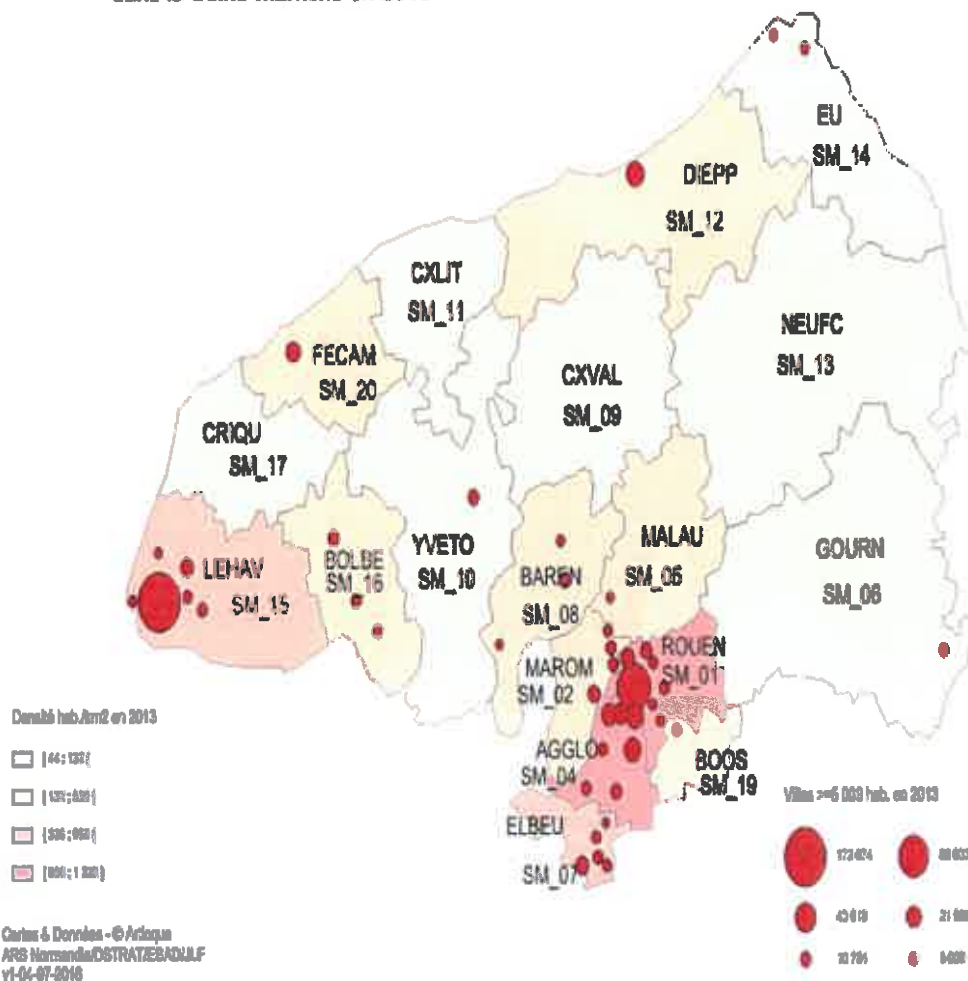


Carte & Données - © Arizque
 ARS Normandie/DISTRIBUCADMLP
 v1-04-07-2016

Secteurs de garde de la PDSA des médecins libéraux
 dans l'Orne en 2016



Secteurs de garde de la PDSA des médecins libéraux dans la Seine-Maritime en 2016



**Annexe 2 : Liste des communes dans chaque secteur du Calvados
(Communes nouvelles au 1^{er} janvier 2018)**

| Secteur 1 : Bayeux | Code Insee |
|---------------------------|-------------------|
| Agy | 14003 |
| Arganchy | 14019 |
| Arromanches-les-Bains | 14021 |
| Asnelles | 14022 |
| Asnières-en-Bessin | 14023 |
| Audrieu | 14026 |
| Aure sur Mer | 14591 |
| Balleroy-sur-Drôme | 14035 |
| Banville | 14038 |
| Barbeville | 14040 |
| Bayeux | 14047 |
| Bazenville | 14049 |
| Bernesq | 14063 |
| Blay | 14078 |
| Bricqueville | 14107 |
| Bucéels | 14111 |
| Campigny | 14130 |
| Canchy | 14132 |
| Carcagny | 14135 |
| Cardonville | 14136 |

| | |
|---------------------------------|--------------|
| Cartigny-l'Épinay | 14138 |
| Castillon | 14140 |
| Chouain | 14159 |
| Colleville-sur-Mer | 14165 |
| Colombières | 14168 |
| Colombiers-sur-Seulles | 14169 |
| Commes | 14172 |
| Condé-sur-Seulles | 14175 |
| Cottun | 14184 |
| Crépon | 14196 |
| Creully sur Seulles | 14200 |
| Cricqueville-en-Bessin | 14204 |
| Cristot | 14205 |
| Crouay | 14209 |
| Cussy | 14214 |
| Deux-Jumeaux | 14224 |
| Ducy-Sainte-Marguerite | 14232 |
| Ellon | 14236 |
| Englesqueville-la-Percée | 14239 |
| Esquay-sur-Seulles | 14250 |
| Étréham | 14256 |
| Fontenay-le-Pesnel | 14278 |

| | |
|-----------------------------|--------------|
| Formigny La Bataille | 14281 |
| Géfosse-Fontenay | 14298 |
| Grandcamp-Maisy | 14312 |
| Graye-sur-Mer | 14318 |
| Guéron | 14322 |
| Isigny-sur-Mer | 14342 |
| Juaye-Mondaye | 14346 |
| La Bazoque | 14050 |
| La Cambe | 14124 |
| La Folie | 14272 |
| Le Breuil-en-Bessin | 14103 |
| Le Manoir | 14400 |
| Le Molay-Littry | 14370 |
| Le Tronquay | 14714 |
| Lingèvres | 14364 |
| Lison | 14367 |
| Litteau | 14369 |
| Longues-sur-Mer | 14377 |
| Longueville | 14378 |
| Loucelles | 14380 |
| Magny-en-Bessin | 14385 |
| Maisons | 14391 |

| | |
|---------------------------------|--------------|
| Mandeville-en-Bessin | 14397 |
| Manvieux | 14401 |
| Meuvaines | 14430 |
| Monceaux-en-Bessin | 14436 |
| Monfréville | 14439 |
| Montfiquet | 14445 |
| Mosles | 14453 |
| Moulins en Bessin | 14406 |
| Nonant | 14465 |
| Noron-la-Poterie | 14468 |
| Osmanville | 14480 |
| Ponts sur Seulles | 14355 |
| Port-en-Bessin-Huppain | 14515 |
| Ranchy | 14529 |
| Rubercy | 14547 |
| Ryes | 14552 |
| Saint-Côme-de-Fresné | 14565 |
| Sainte-Croix-sur-Mer | 14569 |
| Sainte-Marguerite-d'Elle | 14614 |
| Saint-Germain-du-Pert | 14586 |
| Saint-Laurent-sur-Mer | 14605 |
| Saint-Loup-Hors | 14609 |

| | |
|---------------------------------|--------------|
| Saint-Marcouf | 14613 |
| Saint-Martin-de-Blagny | 14622 |
| Saint-Martin-des-Entrées | 14630 |
| Saint-Paul-du-Vernay | 14643 |
| Saint-Pierre-du-Mont | 14652 |
| Saint-Vigor-le-Grand | 14663 |
| Saon | 14667 |
| Saonnet | 14668 |
| Sommervieu | 14676 |
| Subles | 14679 |
| Sully | 14680 |
| Surrain | 14681 |
| Tilly-sur-Seulles | 14692 |
| Tour-en-Bessin | 14700 |
| Tournières | 14705 |
| Tracy-sur-Mer | 14709 |
| Trévières | 14711 |
| Trungy | 14716 |
| Vaucelles | 14728 |
| Vaux-sur-Aure | 14732 |
| Vaux-sur-Seulles | 14733 |
| Ver-sur-Mer | 14739 |

| | |
|-------------------|-------|
| Vienne-en-Bessin | 14744 |
| Vierville-sur-Mer | 14745 |

| Secteur 2 : Les Monts d'Aunay | Code Insee |
|--------------------------------------|-------------------|
| Acqueville | 14002 |
| Amayé-sur-Orne | 14006 |
| Amayé-sur-Seulles | 14007 |
| Angoville | 14013 |
| Aurseulles | 14011 |
| Avenay | 14034 |
| Bonnemaison | 14084 |
| Bougy | 14089 |
| Boulon | 14090 |
| Cahagnes | 14120 |
| Cahagnolles | 14121 |
| Caumont-sur-Aure | 14143 |
| Cauville | 14146 |
| Cesny-Bois-Halbout | 14150 |
| Clécy | 14162 |
| Combray | 14171 |
| Cormolain | 14182 |
| Cossesseville | 14183 |

| | |
|----------------------------|--------------|
| Courvaudon | 14195 |
| Croisilles | 14207 |
| Culey-le-Patry | 14211 |
| Dialan sur Chaîne | 14347 |
| Donnay | 14226 |
| Épinay-sur-Odon | 14241 |
| Espins | 14248 |
| Esson | 14251 |
| Évrecy | 14257 |
| Foulognes | 14282 |
| Fresney-le-Vieux | 14291 |
| Gavrus | 14297 |
| Goupillières | 14307 |
| Grimbosq | 14320 |
| Hottot-les-Bagues | 14336 |
| Juvigny-sur-Seulles | 14348 |
| La Caine | 14122 |
| La Pommeraye | 14510 |
| La Villette | 14756 |
| Landes-sur-Ajon | 14353 |
| Le Bô | 14080 |
| Le Hom | 14689 |

| | |
|---------------------------------|--------------|
| Le Mesnil-au-Grain | 14412 |
| Le Vey | 14741 |
| Les Loges | 14374 |
| Les Monts d'Aunay | 14027 |
| Les Moutiers-en-Cinglais | 14458 |
| Longvillers | 14379 |
| Maisoncelles-Pelvey | 14389 |
| Maisoncelles-sur-Ajon | 14390 |
| Maizet | 14393 |
| Malherbe-sur-Ajon | 14037 |
| Meslay | 14411 |
| Montigny | 14446 |
| Monts-en-Bessin | 14449 |
| Mutrécý | 14461 |
| Ouffières | 14483 |
| Parfouru-sur-Odon | 14491 |
| Placy | 14505 |
| Planquery | 14506 |
| Préaux-Bocage | 14519 |
| Sainte-Honorine-de-Ducy | 14590 |
| Sainte-Honorine-du-Fay | 14592 |
| Saint-Lambert | 14602 |

| | |
|-------------------------|-------|
| Saint-Laurent-de-Condé | 14603 |
| Saint-Louet-sur-Seulles | 14607 |
| Saint-Omer | 14635 |
| Saint-Pierre-du-Fresne | 14650 |
| Saint-Rémy | 14656 |
| Saint-Vaast-sur-Seulles | 14661 |
| Sallen | 14664 |
| Seulline | 14579 |
| Tessel | 14684 |
| Tracy-Bocage | 14708 |
| Trois-Monts | 14713 |
| Vacognes-Neuilly | 14721 |
| Val d'Arry | 14475 |
| Val de Drôme | 14672 |
| Vendes | 14734 |
| Villers-Bocage | 14752 |
| Villy-Bocage | 14760 |

| Secteur 3 : Vire Normandie | Code Insee |
|----------------------------|------------|
| Beaumesnil | 14054 |
| Brémoy | 14096 |
| Campagnolles | 14127 |

| | |
|---------------------------------|--------------|
| Condé-en-Normandie | 14174 |
| Landelles-et-Coupigny | 14352 |
| Le Mesnil-Robert | 14424 |
| Noues de Sienne | 14658 |
| Périgny | 14496 |
| Pont-Bellanger | 14511 |
| Pontécoulant | 14512 |
| Pont-Farcy | 14513 |
| Saint-Aubin-des-Bois | 14559 |
| Saint-Denis-de-Méré | 14572 |
| Sainte-Marie-Outre-l'Eau | 14619 |
| Souleuvre en Bocage | 14061 |
| Terres de Druance | 14357 |
| Valdallière | 14726 |
| Vire Normandie | 14762 |

| Secteur 4 : Falaise | Code Insee |
|----------------------------|-------------------|
| Aubigny | 14025 |
| Barbery | 14039 |
| Barou-en-Auge | 14043 |
| Beumais | 14053 |
| Bernières-d'Ailly | 14064 |

| | |
|-------------------------------|--------------|
| Bonnœil | 14087 |
| Bons-Tassilly | 14088 |
| Bretteville-le-Rabet | 14097 |
| Condé-sur-Ifs | 14173 |
| Cordey | 14180 |
| Courcy | 14190 |
| Crocy | 14206 |
| Damblainville | 14216 |
| Épaney | 14240 |
| Eraines | 14244 |
| Ernes | 14245 |
| Estrées-la-Campagne | 14252 |
| Falaise | 14258 |
| Fontaine-le-Pin | 14276 |
| Fourches | 14283 |
| Fourneaux-le-Val | 14284 |
| Fresné-la-Mère | 14289 |
| Grainville-Langannerie | 14310 |
| Jort | 14345 |
| La Hoguette | 14332 |
| Le Bû-sur-Rouvres | 14116 |
| Le Déroit | 14223 |

| | |
|--------------------------------|--------------|
| Le Marais-la-Chapelle | 14402 |
| Le Mesnil-Villement | 14427 |
| Leffard | 14360 |
| Les Isles-Bardel | 14343 |
| Les Loges-Saulces | 14375 |
| Les Moutiers-en-Auge | 14457 |
| Louvagny | 14381 |
| Maizières | 14394 |
| Martainville | 14404 |
| Martigny-sur-l'Ante | 14405 |
| Mézidon Vallée d'Auge | 14431 |
| Morteaux-Coulibœuf | 14452 |
| Moulines | 14455 |
| Noron-l'Abbaye | 14467 |
| Norrey-en-Auge | 14469 |
| Olendon | 14476 |
| OUILLY-le-Tesson | 14486 |
| Perrières | 14497 |
| Pertheville-Ners | 14498 |
| Pierrefitte-en-Cinglais | 14501 |
| Pierrepont | 14502 |
| Pont-d'OUILLY | 14764 |

| | |
|--------------------------------|--------------|
| Potigny | 14516 |
| Rapilly | 14531 |
| Rouvres | 14546 |
| Saint-Germain-Langot | 14588 |
| Saint-Germain-le-Vasson | 14589 |
| Saint-Martin-de-Mieux | 14627 |
| Saint-Pierre-Canivet | 14646 |
| Saint-Pierre-du-Bû | 14649 |
| Saint-Pierre-en-Auge | 14654 |
| Sassy | 14669 |
| Soignolles | 14674 |
| Soulangy | 14677 |
| Soumont-Saint-Quentin | 14678 |
| Tournebu | 14703 |
| Tréprel | 14710 |
| Urville | 14719 |
| Ussy | 14720 |
| Vendeuvre | 14735 |
| Versainville | 14737 |
| Vicques | 14742 |
| Vignats | 14751 |
| Villers-Canivet | 14753 |

| | |
|-------------------|-------|
| Villy-lez-Falaise | 14759 |
|-------------------|-------|

| Secteur 5 : Lisieux | Code Insee |
|----------------------------|-------------------|
| Beuvillers | 14069 |
| Castillon-en-Auge | 14141 |
| Cernay | 14147 |
| Coquainvilliers | 14177 |
| Cordebugle | 14179 |
| Courtonne-la-Meurdrac | 14193 |
| Courtonne-les-Deux-Églises | 14194 |
| Fauguernon | 14260 |
| Firfol | 14270 |
| Fumichon | 14293 |
| Glos | 14303 |
| Hermival-les-Vaux | 14326 |
| La Boissière | 14082 |
| La Folletière-Abenon | 14273 |
| La Houblonnière | 14337 |
| La Vespière-Friardel | 14740 |
| Le Mesnil-Eudes | 14419 |
| Le Mesnil-Guillaume | 14421 |
| Le Mesnil-Simon | 14425 |

| | |
|--|--------------|
| Le Pin | 14504 |
| Le Pré-d'Auge | 14520 |
| Les Monceaux | 14435 |
| Lessard-et-le-Chêne | 14362 |
| L'Hôtellerie | 14334 |
| Lisieux | 14366 |
| Lisores | 14368 |
| Livarot-Pays-d'Auge | 14371 |
| Manerbe | 14398 |
| Marolles | 14403 |
| Moyaux | 14460 |
| Norolles | 14466 |
| Orbec | 14478 |
| Oully-du-Houley | 14484 |
| Oully-le-Vicomte | 14487 |
| Prêteville | 14522 |
| Rocques | 14540 |
| Saint-Denis-de-Mailloc | 14571 |
| Saint-Désir | 14574 |
| Saint-Germain-de-Livet | 14582 |
| Saint-Jean-de-Livet | 14595 |
| Saint-Martin-de-Bienfaite-la-Cressonnière | 14621 |

| | |
|---------------------------------|--------------|
| Saint-Martin-de-la-Lieue | 14625 |
| Saint-Martin-de-Mailloc | 14626 |
| Saint-Ouen-le-Pin | 14639 |
| Saint-Pierre-des-Ifs | 14648 |
| Val-de-Vie | 14576 |
| Valorbiquet | 14570 |

| Secteur 6 : Pont L'Evêque | Code insee |
|----------------------------------|-------------------|
| Ablon | 14001 |
| Annebault | 14016 |
| Auberville | 14024 |
| Barneville-la-Bertran | 14041 |
| Beaumont-en-Auge | 14055 |
| Benerville-sur-Mer | 14059 |
| Blangy-le-Château | 14077 |
| Blonville-sur-Mer | 14079 |
| Bonnebosq | 14083 |
| Bonneville-la-Louvet | 14085 |
| Bonneville-sur-Touques | 14086 |
| Bourgeauville | 14091 |
| Branville | 14093 |
| Canapville | 14131 |

| | |
|---------------------------------|--------------|
| Clarbec | 14161 |
| Coudray-Rabut | 14185 |
| Cricquebœuf | 14202 |
| Danestal | 14218 |
| Deauville | 14220 |
| Drubec | 14230 |
| Englesqueville-en-Auge | 14238 |
| Équemauville | 14243 |
| Fierville-les-Parcs | 14269 |
| Formentin | 14280 |
| Fourneville | 14286 |
| Genneville | 14299 |
| Glanville | 14302 |
| Gonneville-sur-Honfleur | 14304 |
| Honfleur | 14333 |
| La Rivière-Saint-Sauveur | 14536 |
| Le Breuil-en-Auge | 14102 |
| Le Brévedent | 14104 |
| Le Faulq | 14261 |
| Le Fournet | 14285 |
| Le Mesnil-sur-Blangy | 14426 |
| Le Theil-en-Auge | 14687 |

| | |
|------------------------------------|--------------|
| Le Torquesne | 14694 |
| Les Authieux-sur-Calonne | 14032 |
| Manneville-la-Pipard | 14399 |
| Pennedepie | 14492 |
| Pierrefitte-en-Auge | 14500 |
| Pont-l'Évêque | 14514 |
| Quetteville | 14528 |
| Reux | 14534 |
| Saint-André-d'Hébertot | 14555 |
| Saint-Arnoult | 14557 |
| Saint-Benoît-d'Hébertot | 14563 |
| Saint-Étienne-la-Thillaye | 14575 |
| Saint-Gatien-des-Bois | 14578 |
| Saint-Hymer | 14593 |
| Saint-Julien-sur-Calonne | 14601 |
| Saint-Martin-aux-Chartrains | 14620 |
| Saint-Philbert-des-Champs | 14644 |
| Saint-Pierre-Azif | 14645 |
| Saint-Vaast-en-Auge | 14660 |
| Surville | 14682 |
| Touques | 14699 |
| Tourgéville | 14701 |

| | |
|-------------------|-------|
| Tourville-en-Auge | 14706 |
| Trouville-sur-Mer | 14715 |
| Valsemé | 14723 |
| Vauville | 14731 |
| Vieux-Bourg | 14748 |
| Villers-sur-Mer | 14754 |
| Villerville | 14755 |

| Secteur 7 : Dozulé | Code Insee |
|---------------------------|-------------------|
| Amfreville | 14009 |
| Angerville | 14012 |
| Argences | 14020 |
| Auwillars | 14033 |
| Banneville-la-Campagne | 14036 |
| Basseneville | 14045 |
| Bavent | 14046 |
| Beaufour-Druval | 14231 |
| Belle Vie en Auge | 14527 |
| Bellengreville | 14057 |
| Beuvron-en-Auge | 14070 |
| Bréville-les-Monts | 14106 |
| Brucourt | 14110 |

| | |
|-----------------------------|--------------|
| Cabourg | 14117 |
| Cambremer | 14126 |
| Canteloup | 14134 |
| Cesny-aux-Vignes | 14149 |
| Cléville | 14163 |
| Cresseveuille | 14198 |
| Cricqueville-en-Auge | 14203 |
| Dives-sur-Mer | 14225 |
| Douville-en-Auge | 14227 |
| Dozulé | 14229 |
| Émiéville | 14237 |
| Gerrots | 14300 |
| Gonneville-en-Auge | 14306 |
| Gonneville-sur-Mer | 14305 |
| Goustranville | 14308 |
| Granges | 14316 |
| Heuland | 14329 |
| Hotot-en-Auge | 14335 |
| Houlgate | 14338 |
| Janville | 14344 |
| La Roque-Baignard | 14541 |
| Léaupartie | 14358 |

| | |
|------------------------------------|--------------|
| Merville-Franceville-Plage | 14409 |
| Méry-Bissières-en-Auge | 14410 |
| Montreuil-en-Auge | 14448 |
| Moult-Chicheboville | 14456 |
| Notre-Dame-de-Livaye | 14473 |
| Notre-Dame-d'Estrées-Corbon | 14474 |
| Ouézy | 14482 |
| Périers-en-Auge | 14494 |
| Petville | 14499 |
| Putot-en-Auge | 14524 |
| Repentigny | 14533 |
| Rumesnil | 14550 |
| Saint-Jouin | 14598 |
| Saint-Laurent-du-Mont | 14604 |
| Saint-Léger-Dubosq | 14606 |
| Saint-Ouen-du-Mesnil-Oger | 14637 |
| Saint-Pair | 14640 |
| Saint-Pierre-du-Jonquet | 14651 |
| Saint-Samson | 14657 |
| Saline | 14712 |
| Sallenelles | 14665 |
| Valambray | 14005 |

| | |
|-----------------------|--------------|
| Varaville | 14724 |
| Victot-Pontfol | 14743 |
| Vimont | 14761 |

| Secteur 8: Grand Caen | Code Insee |
|------------------------------|-------------------|
| Bernières-sur-Mer | |
| Basly | 14044 |
| Bény-sur-Mer | 14062 |
| Bernières-sur-Mer | 14066 |
| Courseulles-sur-Mer | 14191 |
| Cresserons | 14197 |
| Douvres-la-Délivrande | 14228 |
| Fontaine-Henry | 14275 |
| Langrune-sur-Mer | 14354 |
| Le Fresne-Camilly | 14288 |
| Luc-sur-Mer | 14384 |
| Plumetot | 14509 |
| Revlers | 14535 |
| Saint-Aubin-sur-Mer | 14562 |
| Thaon | 14685 |
| Ouistreham | |
| Colleville-Montgomery | 14166 |

| | |
|----------------------------|-------|
| Hermanville-sur-Mer | 14325 |
| Lion-sur-Mer | 14365 |
| Ouistreham | 14488 |
| Saint-Aubin-d'Arquenay | 14558 |
| Blainville-sur-Orne | |
| Anisy | 14015 |
| Authle | 14030 |
| Bénouville | 14060 |
| Bléville-Beuville | 14068 |
| Blainville-sur-Orne | 14076 |
| Bourguébus | 14092 |
| Cagny | 14119 |
| Cairon | 14123 |
| Cambes-en-Plaine | 14125 |
| Colomby-Anguerny | 14014 |
| Cuverville | 14215 |
| Démouville | 14221 |
| Escoville | 14246 |
| Frénouville | 14287 |
| Giberville | 14301 |
| Grentheville | 14319 |
| Hérouvillette | 14328 |

| | |
|---------------------------------------|--------------|
| Hubert-Folie | 14339 |
| Mathieu | 14407 |
| Périers-sur-le-Dan | 14495 |
| Ranville | 14530 |
| Rosel | 14542 |
| Rots | 14543 |
| Saint-Contest | 14566 |
| Saint-Germain-la-Blanche-Herbe | 14587 |
| Soliers | 14675 |
| Thue et Mue | 14098 |
| Touffréville | 14698 |
| Villons-les-Buissons | 14758 |
| Mouen | |
| Baron-sur-Odon | 14042 |
| Éterville | 14254 |
| Fontaine-Étoupefour | 14274 |
| Grainville-sur-Odon | 14311 |
| Mondrainville | 14438 |
| Mouen | 14454 |
| Saint-Manvieu-Norrey | 14610 |
| Tourville-sur-Odon | 14707 |
| Verson | 14738 |

| Caen et périphérie | |
|---------------------------------|--------------|
| Bretteville-sur-Odon | 14101 |
| Caen | 14118 |
| Carpiquet | 14137 |
| Colombelles | 14167 |
| Cormelles-le-Royal | 14181 |
| Épron | 14242 |
| Fleury-sur-Orne | 14271 |
| Hérouville-Saint-Clair | 14327 |
| Ifs | 14341 |
| Louvigny | 14383 |
| Mondeville | 14437 |
| Fontenay-le-Marmion | |
| Esquay Notre Dame | 14249 |
| Feuguerolles-Bully | 14266 |
| Fontenay-le-Marmion | 14277 |
| Fresney-le-Puceux | 14290 |
| Laize-Clinchamps | 14349 |
| Maltot | 14396 |
| May-sur-Orne | 14408 |
| Saint-André-sur-Orne | 14556 |
| Saint-Martin-de-Fontenay | 14623 |

| | |
|----------------------------------|--------------|
| Vieux | 14747 |
| Bretteville-sur-Lalze | |
| Bretteville-sur-Lalze | 14100 |
| Cauvicourt | 14145 |
| Cintheaux | 14160 |
| Garcelles-Secqueville | 14294 |
| Gouvix | 14309 |
| Rocquancourt | 14538 |
| Saint-Aignan-de-Cramesnil | 14554 |
| Saint-Sylvain | 14659 |
| Tilly-la-Campagne | 14691 |

**Annexe 2 : Liste des communes dans chaque secteur de l'Eure
(Communes nouvelles au 1^{er} janvier 2018)**

| EOLE 1 : Gisors | Code INSEE |
|------------------------|-------------------|
| Amécourt | 27010 |
| Authevernes | 27026 |
| Bazincourt-sur-Epte | 27045 |
| Bernouville | 27059 |
| Bézu-Saint-Éloi | 27067 |
| Bouchevilliers | 27098 |
| Chauvincourt-Provemont | 27153 |
| Coudray | 27176 |
| Dangu | 27199 |
| Doudeauville-en-Vexin | 27204 |
| Étrépagny | 27226 |
| Farceaux | 27232 |
| Gamaches-en-Vexin | 27276 |
| Gisors | 27284 |
| Guerny | 27304 |
| Hacqueville | 27310 |
| Hébécourt | 27324 |
| Heudicourt | 27333 |
| La Neuve-Grange | 27430 |
| Le Thil | 27634 |

| | |
|-----------------------------------|--------------|
| Les Thilliers-en-Vexin | 27633 |
| Longchamps | 27372 |
| Mainneville | 27379 |
| Martagny | 27392 |
| Mesnil-sous-Vienne | 27405 |
| Morgny | 27417 |
| Mouflaines | 27420 |
| Neaufles-Saint-Martin | 27426 |
| Nojeon-en-Vexin | 27437 |
| Noyers | 27445 |
| Puchay | 27480 |
| Richeville | 27490 |
| Saint-Denis-le-Ferment | 27533 |
| Sainte-Marie-de-Vatimesnil | 27567 |
| Sancourt | 27614 |
| Saussay-la-Campagne | 27617 |
| Vesly | 27682 |
| Villers-en-Vexin | 27690 |

| EOLE 2 : Fleury-sur- Andelle | Code INSEE |
|-------------------------------------|-------------------|
| Alizay | 27008 |
| Amfreville-les-Champs | 27012 |

| | |
|----------------------------------|--------------|
| Amfreville-sous-les-Monts | 27013 |
| Bacqueville | 27034 |
| Beauficel-en-Lyons | 27048 |
| Bézu-la-Forêt | 27066 |
| Bosquentin | 27094 |
| Bourg-Beaudouin | 27104 |
| Charleval | 27151 |
| Douville-sur-Andelle | 27205 |
| Écouis | 27214 |
| Fleury-la-Forêt | 27245 |
| Fleury-sur-Andelle | 27246 |
| Flipou | 27247 |
| Houville-en-Vexin | 27346 |
| Le Manoir | 27386 |
| Le Tronquay | 27664 |
| Les Hogues | 27338 |
| Letteguives | 27366 |
| Lilly | 27369 |
| Lisors | 27370 |
| Lorleau | 27373 |
| Lyons-la-Forêt | 27377 |
| Ménesqueville | 27396 |

| | |
|-----------------------------|--------------|
| Mesnil-Verclives | 27407 |
| Perriers-sur-Andelle | 27453 |
| Perruel | 27454 |
| Pîtres | 27458 |
| Pont-Saint-Pierre | 27470 |
| Radepont | 27487 |
| Renneville | 27488 |
| Romilly-sur-Andelle | 27493 |
| Rosay-sur-Lieure | 27496 |
| Touffreville | 27649 |
| Val d'Orger | 27294 |
| Vandrimare | 27670 |
| Vascoeuil | 27672 |

| EOLE 3 : Vernon | Code INSEE |
|-------------------------------|-------------------|
| Aigleville | 27004 |
| Bois-Jérôme-Saint-Ouen | 27072 |
| Boncourt | 27081 |
| Breuilpont | 27114 |
| Bueil | 27119 |
| Caillouet-Orgeville | 27123 |
| Chaignes | 27134 |

| | |
|--------------------------------|--------------|
| Chambray | 27140 |
| Château-sur-Epte | 27152 |
| Cierrey | 27158 |
| Croisy-sur-Eure | 27190 |
| Douains | 27203 |
| Épieds | 27220 |
| Fains | 27231 |
| Fontaine-sous-Jouy | 27254 |
| Gadencourt | 27273 |
| Gasny | 27279 |
| Giverny | 27285 |
| Hardencourt-Cocherel | 27312 |
| Hécourt | 27326 |
| Heubécourt-Haricourt | 27331 |
| Houlbec-Cocherel | 27343 |
| Jouy-sur-Eure | 27358 |
| La Chapelle-Longueville | 27754 |
| La Heunière | 27336 |
| Le Plessis-Hébert | 27465 |
| Ménilles | 27397 |
| Mercey | 27399 |
| Merey | 27400 |

| | |
|-----------------------------------|--------------|
| Mézières-en-Vexin | 27408 |
| Neuilly | 27429 |
| Pacy-sur-Eure | 27448 |
| Pressagny-l'Orgueilleux | 27477 |
| Rouvray | 27501 |
| Sainte-Colombe-près-Vernon | 27525 |
| Sainte-Geneviève-lès-Gasny | 27540 |
| Saint-Marcel | 27562 |
| Saint-Vigor | 27611 |
| Saint-Vincent-des-Bois | 27612 |
| Tilly | 27644 |
| Vaux-sur-Eure | 27674 |
| Vernon | 27681 |
| Vexin-sur-Epte | 27213 |
| Villegats | 27689 |
| Villez-sous-Bailleul | 27694 |
| Villiers-en-Désœuvre | 27696 |

| EOLE 4 : Les Andelys | Code INSEE |
|-----------------------------|-------------------|
| Ailly | 27005 |
| Authueil-Authouillet | 27025 |
| Boisemont | 27070 |

| | |
|------------------------------------|--------------|
| Bouafles | 27097 |
| Cailly-sur-Eure | 27124 |
| Champenard | 27142 |
| Clef Vallée d'Eure | 27191 |
| Corny | 27175 |
| Courcelles-sur-Seine | 27180 |
| Cuverville | 27194 |
| Fresne-l'Archevêque | 27270 |
| Gaillon | 27275 |
| Guiseniers | 27307 |
| Harquency | 27315 |
| Hennezis | 27329 |
| La Roquette | 27495 |
| Le Thuit | 27635 |
| Le Val d'Hazey | 27022 |
| Les Andelys | 27016 |
| Les Trois Lacs | 27676 |
| Notre-Dame-de-l'Isle | 27440 |
| Port-Mort | 27473 |
| Saint-Aubin-sur-Gaillon | 27517 |
| Saint-Étienne-sous-Bailleul | 27539 |
| Saint-Julien-de-la-Liègue | 27553 |

| | |
|---------------------------------|--------------|
| Saint-Pierre-de-Bailleul | 27589 |
| Saint-Pierre-la-Garenne | 27599 |
| Suzay | 27625 |
| Vézillon | 27683 |
| Villers-sur-le-Roule | 27691 |

| EOLE 5 : Saint-André-sur-Eure/Guichainville | Code INSEE |
|--|-------------------|
| Angerville-la-Campagne | 27017 |
| Arnières-sur-Iton | 27020 |
| Aulnay-sur-Iton | 27023 |
| Bois-le-Roi | 27079 |
| Boisset-les-Prévanches | 27078 |
| Bretagnolles | 27111 |
| Chambois | 27032 |
| Champ-Dolent | 27141 |
| Champigny-la-Futelaye | 27144 |
| Chavigny-Bailleul | 27154 |
| Coudres | 27177 |
| Courdemanche | 27181 |
| Croth | 27193 |
| Ézy-sur-Eure | 27230 |
| Ferrières-Haut-Clocher | 27238 |

| | |
|-------------------------------|--------------|
| Foucrainville | 27250 |
| Fresney | 27271 |
| Garennes-sur-Eure | 27278 |
| Gaudreville-la-Rivière | 27281 |
| Glisolles | 27287 |
| Grossœuvre | 27301 |
| Guichainville | 27306 |
| Illiers-l'Évêque | 27350 |
| Ivry-la-Bataille | 27355 |
| Jumelles | 27360 |
| La Baronnie | 27277 |
| La Boissière | 27078 |
| La Bonneville-sur-Iton | 27082 |
| La Couture-Boussey | 27183 |
| La Forêt-du-Parc | 27256 |
| La Trinité | 27950 |
| Le Cormier | 27171 |
| Le Plessis-Grohan | 27464 |
| Le Val-David | 27568 |
| Les Authieux | 27027 |
| Les Baux-Sainte-Croix | 27044 |
| Les Ventes | 27678 |

| | |
|---------------------------------|--------------|
| L'Habit | 27309 |
| Lignerolles | 27368 |
| Louye | 27376 |
| Marcilly-sur-Eure | 27391 |
| Mesnil-sur-l'Estrée | 27406 |
| Mouettes | 27419 |
| Mousseaux-Neuville | 27421 |
| Muzy | 27423 |
| Prey | 27478 |
| Saint-André-de-l'Eure | 27507 |
| Saint-Georges-Motel | 27543 |
| Saint-Germain-de-Fresney | 27544 |
| Saint-Germain-sur-Avre | 27548 |
| Saint-Laurent-des-Bois | 27555 |
| Saint-Luc | 27560 |
| Serez | 27251 |

| EOLE 6 : Evreux | Code INSEE |
|------------------------|-------------------|
| Aviron | 27091 |
| Bacquepuis | 27033 |
| Bernienville | 27057 |
| Brosville | 27118 |

| | |
|--------------------------------------|--------------|
| Caugé | 27132 |
| Claville | 27181 |
| Dardez | 27200 |
| Émalleville | 27216 |
| Évreux | 27220 |
| Fauville | 27234 |
| Gauciel | 27280 |
| Gauville-la-Campagne | 27282 |
| Gravigny | 27299 |
| Huest | 27347 |
| Irreville | 27353 |
| La Chapelle-du-Bois-des-Faulx | 27147 |
| Le Boulay-Morin | 27099 |
| Le Mesnil-Fuguet | 27401 |
| Le-Vieil-Evreux | 27584 |
| Miserey | 27410 |
| Normanville | 27430 |
| Parville | 27451 |
| Reuilly | 27489 |
| Sacquenville | 27504 |
| Saint-Germain-des-Angles | 27546 |
| Saint-Martin-la-Campagne | 27570 |

| | |
|-----------------------------------|--------------|
| Saint-Sébastien-de-Morsent | 27502 |
| Sassey | 27615 |
| Tourneville | 27652 |

| EOLE 7 : Louviers | Code INSEE |
|--------------------------------|-------------------|
| Acquigny | 27003 |
| Amfreville-sur-Iton | 27014 |
| Andé | 27015 |
| Connelles | 27158 |
| Crasville | 27184 |
| Criquebeuf-sur-Seine | 27188 |
| Daubeuf-près-Vatteville | 27202 |
| Fontaine-Bellenger | 27240 |
| Herqueville | 27330 |
| Heudebouville | 27332 |
| Heudreville-sur-Eure | 27335 |
| Heuqueville | 27337 |
| Hondouville | 27339 |
| Igoville | 27348 |
| Incarville | 27351 |
| La Haye-le-Comte | 27321 |
| La Vacherie | 27866 |

| | |
|--------------------------|-------|
| Le Mesnil-Jourdain | 27403 |
| Le Vaudreuil | 27528 |
| Léry | 27365 |
| Les Damps | 27106 |
| Louviers | 27375 |
| Martot | 27394 |
| Muids | 27422 |
| Pinterville | 27456 |
| Pont-de-l'Arche | 27469 |
| Porte-Joie | 27471 |
| Poses | 27474 |
| Quatremare | 27483 |
| Saint-Étienne-du-Vauvray | 27597 |
| Saint-Pierre-du-Vauvray | 27508 |
| Surville | 27524 |
| Terres de Bord | 27412 |
| Tournedos-sur-Seine | 27651 |
| Val-de-Reuil | 27701 |
| Vatteville | 27673 |
| Vironvay | 27697 |

| | |
|---|-------------------|
| EOLE 8 : Verneuil-sur-Avre-et-d'Iton | Code INSEE |
|---|-------------------|

| | |
|-------------------------------|--------------|
| Acon | 27002 |
| Ambenay | 27009 |
| Armentières-sur-Avre | 27019 |
| Bâlines | 27038 |
| Beaubray | 27047 |
| Bémécourt | 27054 |
| Bois-Anzeray | 27068 |
| Bois-Arnault | 27069 |
| Bois-Normand-près-Lyre | 27075 |
| Bourth | 27108 |
| Breteuil | 27112 |
| Breux-sur-Avre | 27115 |
| Buis-sur-Damville | 27416 |
| Burey | 27120 |
| Chaise-Dieu-du-Theil | 27137 |
| Chambord | 27139 |
| Champignolles | 27149 |
| Chennebrun | 27155 |
| Chéronvilliers | 27156 |
| Collandres-Quincarnon | 27162 |
| Conches-en-Ouche | 27155 |
| Courteilles | 27182 |

| | |
|-----------------------------------|--------------|
| Droisy | 27206 |
| Faverolles-la-Campagne | 27235 |
| Gournay-le-Guérin | 27291 |
| Grandvilliers | 27297 |
| Juignettes | 27359 |
| La Croisille | 27180 |
| La Ferrière-sur-Risle | 27240 |
| La Madeleine-de-Nonancourt | 27378 |
| La Neuve-Lyre | 27431 |
| La Vieille-Lyre | 27685 |
| Le Fidelaire | 27242 |
| Le Fresne | 27258 |
| Le Lesme | 27565 |
| Le Mesnil-Hardray | 27402 |
| Les Barils | 27038 |
| Les Baux-de-Breteuil | 27049 |
| Les Bottereaux | 27096 |
| L'Hosmes | 27341 |
| Louversey | 27374 |
| Mandres | 27383 |
| Marbois | 27257 |
| Marcilly-la-Campagne | 27390 |

| | |
|----------------------------------|--------------|
| Mesnils-sur-Iton | 27198 |
| Moisville | 27411 |
| Nagel-Séze-Mesnil | 27424 |
| Neaufles-Auvergny | 27427 |
| Nogent-le-Sec | 27436 |
| Nonancourt | 27438 |
| Orvaux | 27447 |
| Piseux | 27457 |
| Portes | 27472 |
| Pullay | 27481 |
| Roman | 27491 |
| Rugles | 27502 |
| Saint-Antonin-de-Sommaire | 27508 |
| Saint-Christophe-sur-Avre | 27521 |
| Saint-Élier | 27535 |
| Sainte-Marie-d'Attez | 27578 |
| Sainte-Marthe | 27568 |
| Saint-Victor-sur-Avre | 27510 |
| Sébécourt | 27618 |
| Sylvains-lès-Moullins | 27693 |
| Tillières-sur-Avre | 27643 |
| Verneuil d'Avre et d'Iton | 27679 |

| EOLE 9 : Le Neubourg | Code INSEE |
|-----------------------------|-------------------|
| Aclou | 27001 |
| Amfreville-Saint-Amand | 27011 |
| Barc | 27037 |
| Barquet | 27040 |
| Beaumontel | 27050 |
| Beaumont-le-Roger | 27051 |
| Bérengeville-la-Campagne | 27055 |
| Berville-la-Campagne | 27063 |
| Bosrobert | 27095 |
| Bosroumois | 27090 |
| Bray | 27109 |
| Brionne | 27116 |
| Calleville | 27125 |
| Canappeville | 27127 |
| Cesseville | 27135 |
| Combon | 27164 |
| Crestot | 27185 |
| Criquebeuf-la-Campagne | 27184 |
| Crosville-la-Vieille | 27192 |
| Daubeuf-la-Campagne | 27201 |

| | |
|-----------------------------------|--------------|
| Écardenville-la-Campagne | 27210 |
| Écauville | 27212 |
| Ecquetot | 27215 |
| Émanville | 27217 |
| Épégard | 27219 |
| Épreville-près-le-Neubourg | 27224 |
| Feuguerolles | 27241 |
| Fouqueville | 27261 |
| Goupillières | 27290 |
| Grand Bourgtheroulde | 27105 |
| Graveron-Sémerville | 27298 |
| Grosley-sur-Risle | 27300 |
| Harcourt | 27311 |
| Hectomare | 27327 |
| Houetteville | 27342 |
| Iville | 27354 |
| La Harengère | 27313 |
| La Haye-de-Calleville | 27318 |
| La Haye-du-Theil | 27320 |
| La Haye-Malherbe | 27322 |
| La Neuville-du-Bosc | 27432 |
| La Pyle | 27482 |

| | |
|------------------------------------|--------------|
| La Saussaye | 27616 |
| Launay | 27364 |
| Le Bec-Hellouin | 27052 |
| Le Bec-Thomas | 27053 |
| Le Bosc du Theil | 27302 |
| Le Neubourg | 27428 |
| Le Plessis-Sainte-Opportune | 27466 |
| Le Thuit de l'Oison | 27638 |
| Le Tilleul-Lambert | 27641 |
| Le Tilleul-Othon | 27642 |
| Le Tremblay-Omonville | 27658 |
| Le Troncq | 27663 |
| Les Monts du Roumois | 27062 |
| Malleville-sur-le-Bec | 27380 |
| Mandeville | 27382 |
| Marbeuf | 27389 |
| Nassandres sur Risle | 27425 |
| Ormes | 27446 |
| Pont-Authou | 27468 |
| Quittebeuf | 27486 |
| Romilly-la-Puthenaye | 27492 |
| Rouge-Perriers | 27498 |

| | |
|--------------------------------------|--------------|
| Saint-Aubin-d'Écrosville | 27511 |
| Saint-Cyr-la-Campagne | 27529 |
| Saint-Denis-des-Monts | 27531 |
| Saint-Didier-des-Bois | 27534 |
| Sainte-Colombe-la-Commanderie | 27524 |
| Saint-Éloi-de-Fourques | 27536 |
| Sainte-Opportune-du-Bosc | 27576 |
| Saint-Germain-de-Pasquier | 27545 |
| Saint-Meslin-du-Bosc | 27572 |
| Saint-Ouen-de-Pontcheuil | 27579 |
| Saint-Ouen-du-Tilleul | 27582 |
| Saint-Paul-de-Fourques | 27584 |
| Saint-Pierre-des-Fleurs | 27593 |
| Saint-Pierre-du-Bosguérard | 27595 |
| Surtauville | 27623 |
| Thibouville | 27630 |
| Tilleul-Dame-Agnès | 27640 |
| Tournedos-Bois-Hubert | 27650 |
| Tourville-la-Campagne | 27654 |
| Venon | 27677 |
| Villettes | 27682 |
| Villez-sur-le-Neubourg | 27695 |

| | |
|-----------|-------|
| Vitot | 27698 |
| Vraiville | 27700 |

| EOLE 10 : Bernay | Code INSEE |
|---------------------------|-------------------|
| Barville | 27042 |
| Bazoques | 27046 |
| Bernay | 27056 |
| Berthouville | 27061 |
| Bolsney | 27074 |
| Boissy-Lamberville | 27079 |
| Bournainville-Faverolles | 27106 |
| Brétigny | 27113 |
| Brogie | 27117 |
| Caorchés-Saint-Nicolas | 27129 |
| Capelle-les-Grands | 27130 |
| Chamblac | 27138 |
| Corneville-la-Fouquetière | 27173 |
| Courbépine | 27179 |
| Drucourt | 27207 |
| Duranville | 27208 |
| Ferrières-Saint-Hilaire | 27239 |
| Folleville | 27248 |

| | |
|--------------------------------|--------------|
| Fontaine-l'Abbé | 27251 |
| Fontaine-la-Louvet | 27252 |
| Franqueville | 27266 |
| Giverville | 27286 |
| Grand-Camp | 27295 |
| Hecmanville | 27325 |
| Heudreville-en-Lieuvin | 27334 |
| La Chapelle-Gauthier | 27148 |
| La Chapelle-Hareng | 27149 |
| La Goulafrière | 27289 |
| La Haye-Saint-Sylvestre | 27323 |
| La Houssaye | 27345 |
| La Trinité-de-Réville | 27660 |
| Le Favril | 27237 |
| Le Noyer-en-Ouche | 27444 |
| Le Planquay | 27462 |
| Le Theil-Nolent | 27627 |
| Les Places | 27459 |
| Livet-sur-Authou | 27371 |
| Malouy | 27381 |
| Mélicourt | 27395 |
| Menneval | 27398 |

| | |
|-----------------------------------|--------------|
| Mesnil-en-Ouche | 27049 |
| Mesnil-Rousset | 27404 |
| Montreuil-l'Argillé | 27414 |
| Morsan | 27418 |
| Neuville-sur-Authou | 27433 |
| Notre-Dame-d'Épine | 27441 |
| Notre-Dame-du-Hamel | 27442 |
| Piencourt | 27455 |
| Plainville | 27460 |
| Plasnes | 27463 |
| Saint-Agnan-de-Cernières | 27505 |
| Saint-Aubin-de-Scellon | 27512 |
| Saint-Aubin-du-Thenney | 27514 |
| Saint-Aubin-le-Vertueux | 27516 |
| Saint-Clair-d'Arcey | 27523 |
| Saint-Cyr-de-Salerno | 27527 |
| Saint-Denis-d'Augerons | 27530 |
| Saint-Germain-la-Campagne | 27547 |
| Saint-Jean-du-Thenney | 27552 |
| Saint-Laurent-du-Tencement | 27556 |
| Saint-Léger-de-Rôtes | 27557 |
| Saint-Mards-de-Fresne | 27564 |

| | |
|--------------------------------------|--------------|
| Saint-Martin-du-Tilleul | 27569 |
| Saint-Pierre-de-Cernières | 27590 |
| Saint-Pierre-de-Salerno | 27592 |
| Saint-Quentin-des-Isles | 27600 |
| Saint-Victor-de-Chrétienville | 27608 |
| Saint-Victor-d'Épine | 27609 |
| Saint-Vincent-du-Boulay | 27613 |
| Serquigny | 27622 |
| Thiberville | 27629 |
| Valailles | 27667 |
| Verneusses | 27680 |

| EOLE 11 : Pont-Audemer | Code INSEE |
|-------------------------------|-------------------|
| Aizier | 27006 |
| Anneville-Ambourville | 27020 |
| Apperville-Annebault | 27016 |
| Asnières | 27021 |
| Authou | 27028 |
| Bailleul-la-Vallée | 27035 |
| Bardouville | 76056 |
| Barneville-sur-Seine | 27039 |
| Berville-sur-Mer | 27064 |

| | |
|---------------------------------|--------------|
| Berville-sur-Seine | 27088 |
| Beuzeville | 27065 |
| Boissey-le-Châtel | 27077 |
| Bonneville-Aptot | 27083 |
| Bosgouet | 27089 |
| Boulleville | 27091 |
| Bouquelon | 27101 |
| Bouquetot | 27102 |
| Bourg-Achard | 27103 |
| Bourneville-Sainte-Croix | 27107 |
| Brestot | 27110 |
| Campigny | 27126 |
| Caumont | 27133 |
| Cauverville-en-Roumois | 27134 |
| Colletot | 27163 |
| Condé-sur-Risle | 27167 |
| Conteville | 27169 |
| Cormeilles | 27170 |
| Corneville-sur-Risle | 27174 |
| Écaquelon | 27209 |
| Épaignes | 27218 |
| Épreville-en-Lieuvain | 27222 |

| | |
|------------------------------------|--------------|
| Étréville | 27227 |
| Éturquelaye | 27228 |
| Fatouville-Grestain | 27233 |
| Fiquefleur-Équainville | 27243 |
| Flancourt-Crescy-en-Roumois | 27085 |
| Fort-Moville | 27258 |
| Foulbec | 27260 |
| Fourmetot | 27263 |
| Freneuse-sur-Risle | 27267 |
| Fresne-Cauverville | 27269 |
| Glos-sur-Risle | 27288 |
| Hauville | 27316 |
| Honguemare-Guenouville | 27340 |
| Illeville-sur-Montfort | 27349 |
| La Chapelle-Bayvel | 27146 |
| La Haye-Aubrée | 27317 |
| La Haye-de-Routot | 27319 |
| La Lande-Saint-Léger | 27361 |
| La Noë-Poulain | 27435 |
| La Poterie-Mathieu | 27475 |
| La Trinité-de-Thouberville | 27661 |
| Le Bois-Hellain | 27071 |

| | |
|-----------------------------------|--------------|
| Le Landin | 27363 |
| Le Torpt | 27646 |
| Les Préaux | 27476 |
| Lieurey | 27367 |
| Manneville-la-Raoult | 27384 |
| Manneville-sur-Risle | 27385 |
| Marais-Vernier | 27388 |
| Martainville | 27393 |
| Mauny | 76419 |
| Montfort-sur-Risle | 27413 |
| Morainville-Jouveaux | 27415 |
| Noards | 27434 |
| Pont-Audemer | 27467 |
| Quillebeuf-sur-Seine | 27485 |
| Rougemontiers | 27497 |
| Routot | 27497 |
| Saint-Aubin-sur-Quillebeuf | 27518 |
| Saint-Benoît-des-Ombres | 27520 |
| Saint-Christophe-sur-Condé | 27522 |
| Sainte-Opportune-la-Mare | 27577 |
| Saint-Étienne-l'Allier | 27538 |
| Saint-Georges-du-Mesnil | 27541 |

| | |
|--------------------------------------|--------------|
| Saint-Georges-du-Vièvre | 27542 |
| Saint-Germain-Village | 27549 |
| Saint-Grégoire-du-Vièvre | 27550 |
| Saint-Jean-de-la-Léqueraye | 27551 |
| Saint-Léger-du-Gennetey | 27558 |
| Saint-Maclou | 27561 |
| Saint-Mards-de-Blacarville | 27563 |
| Saint-Martin-Saint-Firmin | 27571 |
| Saint-Ouen-des-Champs | 27581 |
| Saint-Ouen-de-Thouberville | 27580 |
| Saint-Philbert-sur-Boissey | 27586 |
| Saint-Philbert-sur-Risle | 27587 |
| Saint-Pierre-de-Cormeilles | 27591 |
| Saint-Pierre-des-Ifs | 27594 |
| Saint-Pierre-du-Val | 27597 |
| Saint-Samson-de-la-Roque | 27601 |
| Saint-Siméon | 27603 |
| Saint-Sulpice-de-Grimbouville | 27604 |
| Saint-Sylvestre-de-Cormeilles | 27605 |
| Saint-Symphorien | 27606 |
| Saint-Thurien | 27607 |
| Selles | 27620 |

| | |
|-----------------------------------|--------------|
| Thénouville | 27089 |
| Thierville | 27631 |
| Tocqueville | 27645 |
| Tourville-sur-Pont-Audemer | 27655 |
| Toutainville | 27656 |
| Touville | 27657 |
| Triqueville | 27662 |
| Trouville-la-Haule | 27665 |
| Valletot | 27669 |
| Vannecrocq | 27671 |
| Vieux-Port | 27686 |
| Voiscreville | 27699 |
| Yville-sur-Seine | 76759 |

**Annexe 3 : Liste des communes dans chaque secteur de la Manche
(Communes nouvelles au 1^{er} janvier 2018)**

| Secteur 1 : Cherbourg-en-Cotentin | Code Insee |
|--|-------------------|
| Equeurdreville | 50077 |
| Breuville | 50079 |
| Cherbourg-en-Cotentin | 50129 |
| Couville | 50149 |
| Digosville | 50162 |
| Hardinvast | 50230 |
| Le Mesnil-au-Val | 50305 |
| Martinvast | 50294 |
| Nouainville | 50382 |
| Saint-Martin-le-Gréard | 50519 |
| Sideville | 50575 |
| Teurthéville-Hague | 50594 |
| Tollevast | 50599 |
| Virandeville | 50643 |

| Secteur 2 : Cherbourg-en-Cotentin | Code Insee |
|--|-------------------|
| Benoîtville | 50045 |
| Bricquebosq | 50083 |
| Flamanville | 50184 |
| Grosville | 50222 |

| | |
|---------------------------|-------|
| Héauville | 50238 |
| Helleville | 50240 |
| La Hague | 50041 |
| Le Rozel | 50442 |
| Les Pieux | 50402 |
| Pierreville | 50401 |
| Saint-Christophe-du-Foc | 50454 |
| Saint-Germain-le-Gaillard | 50480 |
| Siouville-Hague | 50576 |
| Sotteville | 50580 |
| Surtainville | 50585 |
| Tréauville | 50604 |

| Secteur 3 : Valognes | Code Insee |
|-----------------------------|-------------------|
| Anneville-en-Saire | 50013 |
| Audouville-la-Hubert | 50021 |
| Aumeville-Lestre | 50022 |
| Auvers | 50023 |
| Azeville | 50026 |
| Barfleur | 50030 |
| Barneville-Carteret | 50031 |
| Baubigny | 50033 |

| | |
|-------------------------------|--------------|
| Besneville | 50049 |
| Beuzeville-la-Bastille | 50052 |
| Biniville | 50055 |
| Blosville | 50059 |
| Boutteville | 50070 |
| Bricquebec-en-Cotentin | 50082 |
| Brillevast | 50086 |
| Brix | 50087 |
| Brucheville | 50089 |
| Canteloup | 50096 |
| Carentan les Marais | 50099 |
| Carneville | 50101 |
| Carquebut | 50103 |
| Catteville | 50105 |
| Catz | 50107 |
| Clitourps | 50135 |
| Colomby | 50138 |
| Crasville | 50150 |
| Crosville-sur-Douve | 50156 |
| Écausseville | 50169 |
| Émondeville | 50172 |
| Éroudeville | 50175 |

| | |
|-------------------------------|--------------|
| Étienville | 50177 |
| Fermanville | 50178 |
| Fierville-les-Mines | 50183 |
| Flottemanville | 50186 |
| Fontenay-sur-Mer | 50190 |
| Fresville | 50194 |
| Gatteville-le-Phare | 50196 |
| Golleville | 50207 |
| Gonneville-Le Theil | 50209 |
| Hautteville-Bocage | 50233 |
| Hémevez | 50241 |
| Hiesville | 50246 |
| Huberville | 50251 |
| Joganville | 50258 |
| La Bonneville | 50064 |
| La Haye-d'Ectot | 50235 |
| La Pernelle | 50395 |
| Le Ham | 50227 |
| Le Mesnil | 50299 |
| Le Vast | 50619 |
| Le Vicel | 50633 |
| Les Moitiers-d'Allonne | 50332 |

| | |
|-----------------------------|--------------|
| Lestre | 50268 |
| L'Étang-Bertrand | 50176 |
| Liesville-sur-Douve | 50269 |
| Lieusaint | 50270 |
| Magneville | 50285 |
| Maupertus-sur-Mer | 50296 |
| Méautis | 50298 |
| Montaigu-la-Brisette | 50335 |
| Montebourg | 50341 |
| Montfarville | 50342 |
| Morsalines | 50358 |
| Morville | 50360 |
| Négreville | 50369 |
| Néhou | 50370 |
| Neuville-au-Plain | 50373 |
| Neuville-en-Beaumont | 50374 |
| Octeville-l'Avenel | 50384 |
| Orglandes | 50387 |
| Ozeville | 50390 |
| Picauville | 50400 |
| Portbail | 50412 |
| Quettehou | 50417 |

| | |
|------------------------------------|--------------|
| Quinéville | 50421 |
| Rauville-la-Bigot | 50425 |
| Rauville-la-Place | 50426 |
| Ravenoville | 50427 |
| Reigneville-Bocage | 50430 |
| Réville | 50433 |
| Rocheville | 50435 |
| Saint-André-de-Bohon | 50445 |
| Saint-Cyr | 50461 |
| Sainte-Colombe | 50457 |
| Sainte-Geneviève | 50469 |
| Sainte-Marie-du-Mont | 50509 |
| Sainte-Mère-Église | 50523 |
| Saint-Floxel | 50467 |
| Saint-Georges-de-la-Rivière | 50471 |
| Saint-Germain-de-Tournebut | 50478 |
| Saint-Germain-de-Varreville | 50479 |
| Saint-Hilaire-Petitville | 50485 |
| Saint-Jacques-de-Néhou | 50486 |
| Saint-Jean-de-la-Rivière | 50490 |
| Saint-Joseph | 50498 |
| Saint-Lô-d'Ourville | 50503 |

| | |
|-----------------------------------|--------------|
| Saint-Marcouf | 50507 |
| Saint-Martin-d'Audouville | 50511 |
| Saint-Martin-de-Varreville | 50517 |
| Saint-Maurice-en-Cotentin | 50522 |
| Saint-Pierre-d'Arthéglise | 50536 |
| Saint-Pierre-Église | 50539 |
| Saint-Sauveur-le-Vicomte | 50551 |
| Saint-Vaast-la-Hougue | 50562 |
| Saussemesnil | 50567 |
| Sébeville | 50571 |
| Sénoville | 50572 |
| Sortosville | 50578 |
| Sortosville-en-Beaumont | 50577 |
| Sottevast | 50579 |
| Tallepleid | 50587 |
| Tamerville | 50588 |
| Teurthéville-Bocage | 50593 |
| Théville | 50596 |
| Tocqueville | 50598 |
| Turqueville | 50609 |
| Urville | 50610 |
| Valcanville | 50613 |

| | |
|---------------|-------|
| Valognes | 50615 |
| Varouville | 50618 |
| Vaudreville | 50621 |
| Vicq-sur-Mer | 50142 |
| Videcosville | 50634 |
| Vierville | 50636 |
| Yvetot-Bocage | 50648 |

| Secteur 4 : Saint-Lô | Code Insee |
|-----------------------------|-------------------|
| Agneaux | 50002 |
| Airel | 50004 |
| Amigny | 50006 |
| Baudre | 50034 |
| Beaucoudray | 50039 |
| Bérigny | 50046 |
| Beuvrigny | 50050 |
| Biéville | 50054 |
| Bourgvallées | 50546 |
| Cametours | 50093 |
| Canisy | 50095 |
| Carantilly | 50098 |
| Cavigny | 50106 |

| | |
|------------------------------|--------------|
| Cerisy-la-Forêt | 50110 |
| Cerisy-la-Salle | 50111 |
| Condé-sur-Vire | 50139 |
| Couvains | 50148 |
| Dangy | 50159 |
| Domjean | 50164 |
| Fourneaux | 50192 |
| Gouvets | 50214 |
| Graignes-Mesnil-Angot | 50216 |
| La Barre-de-Semilly | 50032 |
| La Luzerne | 50283 |
| La Meauffe | 50297 |
| Lamberville | 50261 |
| Le Désert | 50161 |
| Le Hommet-d'Arthenay | 50248 |
| Le Mesnil-Amey | 50302 |
| Le Mesnil-Eury | 50310 |
| Le Mesnil-Herman | 50313 |
| Le Mesnil-Rouxelin | 50321 |
| Le Mesnil-Véron | 50324 |
| Le Perron | 50398 |
| Marigny-le-Lozon | 50292 |

| | |
|--------------------------------|--------------|
| Montmartin-en-Graignes | 50348 |
| Montrabot | 50351 |
| Montreuil-sur-Lozon | 50352 |
| Moon-sur-Elle | 50356 |
| Moyon Villages | 50363 |
| Notre-Dame-de-Cenilly | 50378 |
| Pont-Hébert | 50409 |
| Quibou | 50420 |
| Rampan | 50423 |
| Remilly les Marais | 50431 |
| Saint-Amand-Villages | 50444 |
| Saint-André-de-l'Épine | 50446 |
| Saint-Clair-sur-l'Elle | 50455 |
| Sainte-Suzanne-sur-Vire | 50556 |
| Saint-Fromond | 50468 |
| Saint-Georges-d'Elle | 50473 |
| Saint-Georges-Montcocq | 50475 |
| Saint-Germain-d'Elle | 50476 |
| Saint-Gilles | 50483 |
| Saint-Jean-de-Daye | 50488 |
| Saint-Jean-d'Elle | 50492 |
| Saint-Jean-de-Savigny | 50491 |

| | |
|---------------------------------|--------------|
| Saint-Lô | 50502 |
| Saint-Louet-sur-Vire | 50504 |
| Saint-Martin-de-Bonfossé | 50512 |
| Saint-Martin-de-Cenilly | 50513 |
| Saint-Pierre-de-Semilly | 50538 |
| Saint-Vigor-des-Monts | 50563 |
| Soules | 50581 |
| Tessy Bocage | 50592 |
| Thèreval | 50239 |
| Torigny-les-Villes | 50601 |
| Tribehou | 50606 |
| Villiers-Fossard | 50641 |

| Secteur 5 : Coutances | Code Insee |
|------------------------------|-------------------|
| Agon-Coutainville | 50003 |
| Ancteville | 50007 |
| Anneville-sur-Mer | 50014 |
| Annoville | 50015 |
| Appesville | 50016 |
| Auxais | 50024 |
| Baupte | 50036 |
| Belval | 50044 |

| | |
|---------------------------------|--------------|
| Blainville-sur-Mer | 50058 |
| Brainville | 50072 |
| Bréhal | 50076 |
| Bretteville-sur-Ay | 50078 |
| Bréville-sur-Mer | 50081 |
| Bricqueville-la-Blouette | 50084 |
| Bricqueville-sur-Mer | 50085 |
| Camberton | 50092 |
| Camprond | 50094 |
| Canville-la-Rocque | 50097 |
| Cérences | 50109 |
| Chanteloup | 50120 |
| Contrières | 50140 |
| Coudeville-sur-Mer | 50143 |
| Courcy | 50145 |
| Coutances | 50147 |
| Créances | 50151 |
| Denneville | 50160 |
| Doville | 50166 |
| Feugères | 50181 |
| Gavray | 50197 |
| Geffosses | 50198 |

| | |
|-------------------------------|--------------|
| Gonfreville | 50208 |
| Gorges | 50210 |
| Gouville sur Mer | 50215 |
| Gratot | 50219 |
| Grimesnil | 50221 |
| Guéhébert | 50223 |
| Hauteville-la-Guichard | 50232 |
| Hauteville-sur-Mer | 50231 |
| Hérenguerville | 50244 |
| Heugueville-sur-Sienne | 50243 |
| Hudimesnil | 50252 |
| La Baleine | 50028 |
| La Feuillie | 50182 |
| La Haye | 50236 |
| La Meurdraquière | 50327 |
| La Ronde-Haye | 50438 |
| La Vendelée | 50624 |
| Laulne | 50265 |
| Le Loreur | 50278 |
| Le Lorey | 50279 |
| Le Mesnil-Amand | 50301 |
| Le Mesnil-Aubert | 50304 |

| | |
|-----------------------------|--------------|
| Le Mesnilbus | 50308 |
| Le Mesnil-Garnier | 50311 |
| Le Mesnil-Rogues | 50320 |
| Le Mesnil-Villeman | 50326 |
| Le Plessis-Lastelle | 50405 |
| Lengronne | 50266 |
| Lessay | 50267 |
| Lingreville | 50272 |
| Longueville | 50277 |
| Marchésieux | 50289 |
| Millières | 50328 |
| Montaigu-les-Bols | 50336 |
| Montcuit | 50340 |
| Monthuchon | 50345 |
| Montmartin-sur-Mer | 50349 |
| Montpinchon | 50350 |
| Montsenelle | 50273 |
| Montsurvent | 50354 |
| Muneville-le-Bingard | 50364 |
| Muneville-sur-Mer | 50365 |
| Nay | 50368 |
| Neufmesnil | 50372 |

| | |
|------------------------------------|--------------|
| Nicorps | 50376 |
| Orval sur Sienna | 50388 |
| Ouville | 50389 |
| Périers | 50394 |
| Pirou | 50403 |
| Quettreville-sur-Sienne | 50419 |
| Raids | 50422 |
| Regnéville-sur-Mer | 50429 |
| Roncey | 50437 |
| Saint-Aubin-du-Perron | 50449 |
| Saint-Denis-le-Gast | 50463 |
| Saint-Denis-le-Vêtu | 50464 |
| Saint-Germain-sur-Ay | 50481 |
| Saint-Germain-sur-Sèves | 50482 |
| Saint-Malo-de-la-Lande | 50506 |
| Saint-Martin-d'Aubigny | 50510 |
| Saint-Michel-de-la-Pierre | 50524 |
| Saint-Nicolas-de-Pierrepont | 50528 |
| Saint-Patrice-de-Clais | 50533 |
| Saint-Pierre-de-Coutances | 50537 |
| Saint-Sauveur-de-Pierrepont | 50548 |
| Saint-Sauveur-la-Pommeraye | 50549 |

| | |
|--------------------------|-------|
| Saint-Sauveur-Lendelin | 50550 |
| Saint-Sébastien-de-Raids | 50552 |
| Saussey | 50568 |
| Savigny | 50569 |
| Servigny | 50573 |
| Sourdeval-les-Bois | 50583 |
| Terres et Marais | 50564 |
| Tourville-sur-Sienne | 50603 |
| Trelly | 50605 |
| Varenguebec | 50617 |
| Vaudrimesnil | 50622 |
| Ver | 50626 |
| Vesly | 50629 |

| Secteur 6 : Granville | Code Insee |
|------------------------------|-------------------|
| Anctoville-sur-Boscq | 50008 |
| Donville-les-Bains | 50165 |
| Granville | 50218 |
| Saint-Aubin-des-Préaux | 50447 |
| Saint-Pair-sur-Mer | 50532 |
| Saint-Planchers | 50541 |
| Yquelon | 50647 |

| Secteur 7 : Avranches | Code Insee |
|------------------------------|-------------------|
| Aucey-la-Plaine | 50019 |
| Avranches | 50025 |
| Bacilly | 50027 |
| Beauchamps | 50038 |
| Beauvoir | 50042 |
| Beslon | 50048 |
| Boisyvon | 50062 |
| Bourguenolles | 50069 |
| Brécey | 50074 |
| Carolles | 50102 |
| Céaux | 50108 |
| Champeaux | 50117 |
| Champrepus | 50118 |
| Chavoy | 50126 |
| Chérencé-le-Héron | 50130 |
| Coulouvray-Boisbenâtre | 50144 |
| Courtils | 50146 |
| Crollon | 50155 |
| Cuves | 50158 |
| Dragey-Ronthon | 50167 |

| | |
|-----------------------|-------|
| Ducey-Les Chéris | 50168 |
| Équilly | 50174 |
| Fleury | 50185 |
| Folligny | 50188 |
| Genêts | 50199 |
| Hambye | 50228 |
| Hamelin | 50229 |
| Hocquigny | 50247 |
| Huisnes-sur-Mer | 50253 |
| Juilley | 50259 |
| Jullouville | 50066 |
| La Bloutière | 50060 |
| La Chaise-Baudouin | 50112 |
| La Chapelle-Cécelin | 50121 |
| La Chapelle-Urée | 50124 |
| La Colombe | 50137 |
| La Godefroy | 50205 |
| La Gohannière | 50206 |
| La Haye-Bellefond | 50234 |
| La Haye-Pesnel | 50237 |
| La Lande-d'Airou | 50262 |
| La Lucerne-d'Outremer | 50281 |

| | |
|------------------------------|--------------|
| La Mouche | 50361 |
| La Trinité | 50607 |
| Le Grand-Celland | 50217 |
| Le Grippon | 50115 |
| Le Guislain | 50225 |
| Le Luot | 50282 |
| Le Mesnil-Ozenne | 50317 |
| Le Mont-Saint-Michel | 50353 |
| Le Parc | 50535 |
| Le Petit-Celland | 50399 |
| Le Tanu | 50590 |
| Le Val-Saint-Père | 50616 |
| Les Cresnays | 50152 |
| Les Loges-sur-Brécey | 50275 |
| Lolif | 50276 |
| Marcey-les-Grèves | 50288 |
| Marcilly | 50290 |
| Margueray | 50291 |
| Maupertuis | 50295 |
| Montabot | 50334 |
| Montbray | 50338 |
| Montjole-Saint-Martin | 50347 |

| | |
|--------------------------------------|--------------|
| Morigny | 50357 |
| Notre-Dame-de-Livoye | 50379 |
| Percy-en-Normandie | 50393 |
| Poilly | 50407 |
| Pontaubault | 50408 |
| Pontorson | 50410 |
| Ponts | 50411 |
| Précey | 50413 |
| Sacey | 50443 |
| Saint-Aubin-de-Terregatte | 50448 |
| Saint-Brice | 50451 |
| Sainte-Cécile | 50453 |
| Saint-Georges-de-Livoye | 50472 |
| Saint-James | 50487 |
| Saint-Jean-de-la-Haize | 50489 |
| Saint-Jean-des-Champs | 50493 |
| Saint-Jean-du-Corail-des-Bois | 50495 |
| Saint-Jean-le-Thomas | 50496 |
| Saint-Laurent-de-Cuves | 50499 |
| Saint-Laurent-de-Terregatte | 50500 |
| Saint-Loup | 50505 |
| Saint-Martin-des-Champs | 50516 |

| | |
|--------------------------------|-------|
| Saint-Martin-le-Bouillant | 50518 |
| Saint-Maur-des-Bois | 50521 |
| Saint-Nicolas-des-Bois | 50529 |
| Saint-Ovin | 50531 |
| Saint-Pierre-Langers | 50540 |
| Saint-Quentin-sur-le-Homme | 50543 |
| Saint-Senier-de-Beuvron | 50553 |
| Saint-Senier-sous-Avranches | 50554 |
| Sartilly-Baie-Bocage | 50565 |
| Servon | 50574 |
| Subligny | 50584 |
| Tanis | 50589 |
| Tirepied | 50597 |
| Vains | 50612 |
| Vernix | 50628 |
| Villebaudon | 50637 |
| Villedieu-les-Poêles-Rouffigny | 50639 |

| Secteur 8 : Mortain/Saint Hilaire d'Isigny | Code Insee |
|---|-------------------|
| Barenton | 50029 |
| Beauficel | 50040 |
| Brouains | 50088 |

| | |
|------------------------------|--------------|
| Buais-les-Monts | 50090 |
| Chaulieu | 50514 |
| Gathemo | 50195 |
| Ger | 50200 |
| Grandparigny | 50391 |
| Isigny-le-Buat | 50256 |
| Juvigny les Vallées | 50260 |
| Lapenty | 50263 |
| Le Fresne-Poret | 50193 |
| Le Mesnil-Adelée | 50300 |
| Le Mesnil-Gilbert | 50312 |
| Le Mesnillard | 50315 |
| Le Neufbourg | 50371 |
| Le Teilleul | 50591 |
| Les Loges-Marchis | 50274 |
| Lingard | 50271 |
| Mortain-Bocage | 50359 |
| Moulines | 50362 |
| Perriers-en-Beauficel | 50397 |
| Reffuveille | 50428 |
| Romagny Fontenay | 50436 |
| Saint-Barthélemy | 50450 |

| | |
|----------------------------------|--------------|
| Saint-Brice-de-Landelles | 50452 |
| Saint-Clément-Rancoudray | 50456 |
| Saint-Cyr-du-Bailleul | 50462 |
| Saint-Georges-de-Rouelley | 50474 |
| Saint-Hilaire-du-Harcouët | 50484 |
| Saint-Michel-de-Montjoie | 50525 |
| Saint-Pois | 50542 |
| Savigny-le-Vieux | 50570 |
| Sourdeval | 50582 |

**Annexe 4 : Liste des communes dans chaque secteur de l'Orne
(Communes nouvelles au 1^{er} janvier 2018)**

| Secteur 1 : Alençon | Code insee |
|----------------------------|-------------------|
| Alençon | 61001 |
| Carrouges | 61074 |
| Cerisé | 61077 |
| Chahains | 61080 |
| Ciral | 61107 |
| Colombiers | 61111 |
| Condé-sur-Sarthe | 61117 |
| Cuissai | 61141 |
| Damigny | 61143 |
| Écouves | 61341 |
| Fontenai-les-Louvets | 61172 |
| Gandelaïn | 61182 |
| Hauterive | 61202 |
| Héloup | 61203 |
| La Ferrière-Bochard | 61165 |
| La Lande-de-Goult | 61216 |
| La Roche-Mabile | 61350 |
| Lalacelle | 61213 |
| Larré | 61224 |
| Le Bouillon | 61056 |

| | |
|---------------------------------------|--------------|
| Le Cercueil | 61076 |
| Le Ménil-Broût | 61261 |
| Livaie | 61228 |
| Longuenoë | 61231 |
| Lonrai | 61234 |
| Ménil-Erreux | 61263 |
| Mieuxcé | 61279 |
| Neuilly-le-Bisson | 61304 |
| Pacé | 61321 |
| Rouperroux | 61357 |
| Saint-Céneri-le-Gérei | 61372 |
| Saint-Denis-sur-Sarthon | 61382 |
| Saint-Didier-sous-Écouves | 61383 |
| Saint-Ellier-les-Bois | 61384 |
| Sainte-Marguerite-de-Carrouges | 61419 |
| Saint-Germain-du-Corbéls | 61397 |
| Saint-Gervais-du-Perron | 61400 |
| Saint-Hilaire-la-Gérard | 61403 |
| Saint-Martin-des-Landes | 61424 |
| Saint-Nicolas-des-Bois | 61433 |
| Saint-Sauveur-de-Carrouges | 61453 |
| Semallé | 61467 |

| | |
|-------------|-------|
| Tanville | 61480 |
| Valframbert | 61497 |

| Secteur 2 : La Ferté Macé/Domfront | Code Insee |
|---|-------------------|
| Avrilly | 61021 |
| Bagnoles de l'Orne Normandie | 61483 |
| Banvou | 61024 |
| Beauvain | 61035 |
| Ceaucé | 61075 |
| Champsecret | 61091 |
| Domfront-en-Poiraie | 61145 |
| Dompierre | 61146 |
| Joué-du-Bois | 61209 |
| Juvigny-Val-d'Andaines | 61211 |
| La Chaux | 61104 |
| La Coulonche | 61124 |
| La Ferté-Macé | 61168 |
| La Motte-Fouquet | 61295 |
| Le Champ-de-la-Pierre | 61085 |
| Le Grais | 61195 |
| Les Monts d'Andaine | 61463 |
| Lonlay-l'Abbaye | 61232 |

| | |
|--------------------------|-------|
| Lonlay-le-Tesson | 61233 |
| Magny-le-Désert | 61243 |
| Mantilly | 61248 |
| Méhoudin | 61257 |
| Passais-Village | 61324 |
| Perrou | 61326 |
| Rives-D'Aindaines | 61096 |
| Saint-Bômer-les-Forges | 61369 |
| Saint-Brice | 61370 |
| Saint-Fraimbault | 61387 |
| Saint-Georges-d'Annebecq | 61390 |
| Saint-Gilles-des-Marais | 61401 |
| Saint-Mars-d'Égrenne | 61421 |
| Saint-Martin-l'Aiguillon | 61427 |
| Saint-Ouen-le-Brisoult | 61439 |
| Saint-Patrice-du-Désert | 61442 |
| Saint-Roch-sur-Égrenne | 61452 |
| Tessé-Froulay | 61482 |
| Torchamp | 61487 |

| Secteur 3 : Flers | Code Insee |
|---------------------|------------|
| Athis-Val de Rouvre | 61007 |

| | |
|-------------------------------|--------------|
| Aubusson | 61011 |
| Bellou-en-Houlme | 61040 |
| Berjou | 61044 |
| Briouze | 61063 |
| Cahan | 61069 |
| Caligny | 61070 |
| Cerisy-Belle-Étoile | 61078 |
| Chanu | 61093 |
| Craménil | 61137 |
| Durcet | 61148 |
| Échalou | 61149 |
| Fliers | 61169 |
| La Bazoque | 61030 |
| La Chapelle-au-Moine | 61094 |
| La Chapelle-Biche | 61095 |
| La Ferrière-aux-Étangs | 61163 |
| La Lande-Patry | 61218 |
| La Lande-Saint-Siméon | 61219 |
| La Selle-la-Forge | 61466 |
| Landigou | 61221 |
| Landisacq | 61222 |
| Le Châtellier | 61102 |

| | |
|--------------------------------------|--------------|
| Le Ménil-Cibout | 61262 |
| Le Ménil-de-Briouze | 61260 |
| Lignou | 61227 |
| Ménil-Hubert-sur-Orne | 61269 |
| Messei | 61278 |
| Moncy | 61281 |
| Montilly-sur-Noireau | 61287 |
| Montsecret-Clairefougère | 61292 |
| Pointel | 61332 |
| Saint-André-de-Briouze | 61361 |
| Saint-André-de-Messei | 61362 |
| Saint-Christophe-de-Chaulieu | 61374 |
| Saint-Clair-de-Halouze | 61376 |
| Sainte-Honorine-la-Chardonne | 61407 |
| Sainte-Honorine-la-Guillaume | 61408 |
| Sainte-Opportune | 61436 |
| Saint-Georges-des-Groseillers | 61391 |
| Saint-Hilaire-de-Briouze | 61402 |
| Saint-Paul | 61443 |
| Saint-Philbert-sur-Orne | 61444 |
| Saint-Pierre-d'Entremont | 61445 |
| Saint-Pierre-du-Regard | 61447 |

| | |
|-------------------------------|-------|
| Saint-Quentin-les-Chardonnets | 61451 |
| Saires-la-Verrerie | 61459 |
| Tinchebray-Bocage | 61486 |

| Secteur 4 : Argentan | Code insee |
|----------------------|------------|
| Almenêches | 61002 |
| Argentan | 61006 |
| Aunou-le-Faucon | 61014 |
| Aunou-sur-Orne | 61015 |
| Avoine | 61020 |
| Bailleul | 61023 |
| Bazoches-au-Houlme | 61028 |
| Belfonds | 61036 |
| Boischampré | 61375 |
| Boissei-la-Lande | 61049 |
| Boitron | 61051 |
| Boucé | 61055 |
| Brioux | 61062 |
| Bursard | 61068 |
| Chailloué | 61081 |
| Champcerie | 61084 |
| Commeaux | 61114 |

| | |
|--------------------------------|--------------|
| Coudehard | 61120 |
| Coulonces | 61123 |
| Écorches | 61152 |
| Écouché-les-Vallées | 61153 |
| Essay | 61156 |
| Faverolles | 61158 |
| Fleuré | 61170 |
| Fontaine-les-Bassets | 61171 |
| Fontenal-sur-Orne | 61173 |
| Francheville | 61176 |
| Giel-Courteilles | 61189 |
| Ginaï | 61190 |
| Gouffern en Auge | 61474 |
| Guêprei | 61197 |
| Habloville | 61199 |
| Joué-du-Plain | 61210 |
| Juvigny-sur-Orne | 61212 |
| La Bellière | 61039 |
| La Chapelle-près-Sées | 61098 |
| La Ferrière-Béchet | 61164 |
| La Lande-de-Lougé | 61217 |
| Le Château-d'Almenêches | 61101 |

| | |
|----------------------------|--------------|
| Le Ménil-Scelleur | 61271 |
| Le Pin-au-Haras | 61328 |
| Le Renouard | 61346 |
| Les Champeaux | 61086 |
| Les Yveteaux | 61512 |
| Lougé-sur-Maire | 61237 |
| Louvières-en-Auge | 61238 |
| Macé | 61240 |
| Médavy | 61256 |
| Ménil-Gondouin | 61265 |
| Ménil-Hermei | 61267 |
| Ménil-Vin | 61273 |
| Merri | 61276 |
| Montabard | 61283 |
| Montmerrei | 61288 |
| Mont-Ormel | 61289 |
| Montreuil-au-Houlme | 61290 |
| Montreuil-la-Cambe | 61291 |
| Monts-sur-Orne | 61194 |
| Mortrée | 61294 |
| Moulins-sur-Orne | 61298 |
| Neauphe-sous-Essai | 61301 |

| | |
|----------------------------------|--------------|
| Neuphe-sur-Dive | 61302 |
| Nécý | 61303 |
| Neuvy-au-Houlme | 61308 |
| Occagnes | 61314 |
| Ommoy | 61316 |
| Putanges-le-Lac | 61339 |
| Rânes | 61344 |
| Ri | 61349 |
| Rônai | 61352 |
| Sai | 61358 |
| Saint-Brice-sous-Rânes | 61371 |
| Sainte-Marie-la-Robert | 61420 |
| Saint-Gervais-des-Sablons | 61399 |
| Saint-Lambert-sur-Dive | 61413 |
| Sarceaux | 61462 |
| Sées | 61464 |
| Sévigny | 61472 |
| Sevrai | 61473 |
| Tanques | 61479 |
| Tournai-sur-Dive | 61490 |
| Trun | 61494 |
| Vieux-Pont | 61503 |

| | |
|------------------------|-------|
| Villedieu-lès-Bailleul | 61505 |
|------------------------|-------|

| Secteur 5 : L'Aigle | Code Insee |
|-----------------------|------------|
| Aube | 61008 |
| Aubry-le-Panthou | 61010 |
| Auguaise | 61012 |
| Avernes-Saint-Gourgon | 61018 |
| Beaufai | 61032 |
| Beaulieu | 61034 |
| Bonnefoi | 61052 |
| Bonsmoulins | 61053 |
| Brethel | 61060 |
| Brullemail | 61064 |
| Camembert | 61071 |
| Canapville | 61072 |
| Champ-Haut | 61088 |
| Champosoult | 61089 |
| Chandai | 61092 |
| Chaumont | 61103 |
| Cisai-Saint-Aubin | 61108 |
| Coulmer | 61122 |
| Coulonges-sur-Sarthe | 61126 |

| | |
|--------------------------------|--------------|
| Courtomer | 61133 |
| Croisilles | 61138 |
| Crouttes | 61139 |
| Crulai | 61140 |
| Échauffour | 61150 |
| Écorcei | 61151 |
| Fay | 61159 |
| Ferrières-la-Verrerie | 61166 |
| Fresnay-le-Samson | 61180 |
| Gacé | 61181 |
| Gâprée | 61183 |
| Godisson | 61192 |
| Guerquesalles | 61198 |
| Irai | 61208 |
| La Chapelle-Viel | 61100 |
| La Ferrière-au-Doyen | 61162 |
| La Ferté-en-Ouche | 61167 |
| La Fresnais-Fayel | 61178 |
| La Genevraie | 61188 |
| La Gonfrière | 61193 |
| La Trinité-des-Laitiers | 61493 |
| L'Aigle | 61214 |

| | |
|------------------------------|--------------|
| Le Bosc-Renoult | 61054 |
| Le Chalange | 61082 |
| Le Ménil-Bérard | 61259 |
| Le Ménil-Guyon | 61266 |
| Le Ménil-Vicomte | 61272 |
| Le Merlerault | 61275 |
| Le Plantis | 61331 |
| Le Sap-André | 61461 |
| Les Aspres | 61422 |
| Les Authieux-du-Puits | 61017 |
| Les Genettes | 61187 |
| Lignéres | 61225 |
| Mahéru | 61244 |
| Mardilly | 61252 |
| Ménil-Froger | 61264 |
| Ménil-Hubert-en-Exmes | 61268 |
| Moulins-la-Marche | 61297 |
| Neuville-sur-Touques | 61307 |
| Nonant-le-Pin | 61310 |
| Orgères | 61317 |
| Planches | 61330 |
| Pontchardon | 61333 |

| | |
|--|--------------|
| Rai | 61342 |
| Résenlieu | 61347 |
| Roiville | 61351 |
| Saint-Agnan-sur-Sarthe | 61360 |
| Saint-Aquilin-de-Corbion | 61363 |
| Saint-Aubin-de-Bonneval | 61366 |
| Saint-Aubin-de-Courteraie | 61367 |
| Sainte-Gauburge-Sainte-Colombe | 61389 |
| Saint-Evrout-de-Montfort | 61385 |
| Saint-Evrout-Notre-Dame-du-Bois | 61386 |
| Saint-Germain-d'Aunay | 61392 |
| Saint-Germain-de-Clairefeuille | 61393 |
| Saint-Germain-le-Vieux | 61398 |
| Saint-Hilaire-sur-Risle | 61406 |
| Saint-Léonard-des-Parcs | 61416 |
| Saint-Martin-d'Écublei | 61423 |
| Saint-Martin-des-Pézerits | 61425 |
| Saint-Michel-Tubœuf | 61432 |
| Saint-Nicolas-de-Sommaire | 61435 |
| Saint-Ouen-de-Sécherouvre | 61438 |
| Saint-Ouen-sur-Iton | 61440 |
| Saint-Pierre-des-Loges | 61446 |

| | |
|-------------------------------|-------|
| Saint-Sulpice-sur-Risle | 61456 |
| Saint-Symphorien-des-Bruyères | 61457 |
| Sap-en-Auge | 61460 |
| Soligny-la-Trappe | 61475 |
| Tellières-le-Plessis | 61481 |
| Ticheville | 61485 |
| Touquettes | 61488 |
| Trémont | 61492 |
| Vimoutiers | 61508 |
| Vitrai-sous-Laigle | 61510 |

| Secteur 6 : Mortagne/Bellême | Code Insee |
|-------------------------------------|-------------------|
| Appenai-sous-Bellême | 61005 |
| Aunay-les-Bois | 61013 |
| Barville | 61026 |
| Bazoches-sur-Hoëne | 61029 |
| Belforêt-en-Perche | 61196 |
| Bellavilliers | 61037 |
| Bellême | 61038 |
| Bellou-le-Trichard | 61041 |
| Berd'huis | 61043 |
| Bizou | 61046 |

| | |
|-------------------------------|--------------|
| Boëcé | 61048 |
| Bretoncelles | 61061 |
| Buré | 61066 |
| Bures | 61067 |
| Ceton | 61079 |
| Champeaux-sur-Sarthe | 61087 |
| Charencey | 61429 |
| Chemilli | 61105 |
| Comblot | 61113 |
| Corbon | 61118 |
| Coulimer | 61121 |
| Courgeon | 61129 |
| Courgeoût | 61130 |
| Cour-Maugis sur Huisne | 61050 |
| Dame-Marie | 61142 |
| Feings | 61160 |
| Hauterive | 61202 |
| Igé | 61207 |
| La Chapelle-Montligeon | 61097 |
| La Chapelle-Souëf | 61099 |
| La Madeleine-Bouvet | 61241 |
| La Mesnière | 61277 |

| | |
|-----------------------------|--------------|
| La Ventrouze | 61500 |
| Laleu | 61215 |
| Le Mage | 61242 |
| Le Mêle-sur-Sarthe | 61258 |
| Le Pas-Saint-l'Homer | 61323 |
| Le Pin-la-Garenne | 61329 |
| Les Menus | 61274 |
| Les Ventes-de-Bourse | 61499 |
| L'Hôme-Chamondot | 61206 |
| Loisail | 61229 |
| Longny les Villages | 61230 |
| Marchemaisons | 61251 |
| Mauves-sur-Huisne | 61255 |
| Montchevrel | 61284 |
| Montgaudry | 61286 |
| Mortagne-au-Perche | 61293 |
| Moutiers-au-Perche | 61300 |
| Origny-le-Roux | 61319 |
| Parfondeval | 61322 |
| Perche en Nocé | 61309 |
| Pervençères | 61327 |
| Pouvrai | 61336 |

| | |
|--------------------------------------|--------------|
| Rémalard en Perche | 61345 |
| Réveillon | 61348 |
| Sablons sur Huisne | 61116 |
| Saint-Aubin-d'Appenai | 61365 |
| Saint-Cyr-la-Rosière | 61379 |
| Saint-Denis-sur-Huisne | 61381 |
| Sainte-Céronne-lès-Mortagne | 61373 |
| Sainte-Scolasse-sur-Sarthe | 61454 |
| Saint-Fulgent-des-Ormes | 61388 |
| Saint-Germain-de-la-Coudre | 61394 |
| Saint-Germain-de-Martigny | 61396 |
| Saint-Germain-des-Grois | 61395 |
| Saint-Hilaire-le-Châtel | 61404 |
| Saint-Hilaire-sur-erre | 61405 |
| Saint-Jouin-de-Blavou | 61411 |
| Saint-Julien-sur-Sarthe | 61412 |
| Saint-Langis-lès-Mortagne | 61414 |
| Saint-Léger-sur-Sarthe | 61415 |
| Saint-Mard-de-Réno | 61418 |
| Saint-Martin-du-Vieux-Bellême | 61426 |
| Saint-Pierre-la-Bruyère | 61448 |
| Saint-Quentin-de-Blavou | 61450 |

| | |
|-------------------------------|--------------|
| Suré | 61476 |
| Tourouvre au Perche | 61491 |
| Val-au-Perche | 61484 |
| Vaunoise | 61498 |
| Verrières | 61501 |
| Vidai | 61502 |
| Villiers-sous-Mortagne | 61507 |

**Annexe 5 : Liste des communes dans chaque secteur de Seine-Maritime
(Communes nouvelles au 1^{er} Janvier 2018)**

| Secteur 1 : Rouen | Code insee |
|----------------------------|-------------------|
| Bihorel | 76095 |
| Bois-Guillaume | 76108 |
| Mont-Saint-Aignan | 76451 |
| Rouen | 76540 |
| Bois-d'Ennebourg | 76106 |
| Bois-l'Évêque | 76111 |
| Darnétal | 76212 |
| Fontaine-sous-Préaux | 76273 |
| La Vieux-Rue | 76740 |
| Préaux | 76509 |
| Roncherolles-sur-le-Vivier | 76536 |
| Saint-Aubin-Épinay | 76560 |
| Saint-Jacques-sur-Darnétal | 76591 |
| Saint-Léger-du-Bourg-Denis | 76599 |
| Saint-Martin-du-Vivier | 76617 |
| Amfreville-la-Mi-Voie | 76005 |
| Belbeuf | 76069 |
| Bonsecours | 76103 |
| Le Mesnil-Esnard | 76429 |

| Secteur 2 : Maromme | Code Insee |
|------------------------------|-------------------|
| Canteleu | 76157 |
| Déville-lès-Rouen | 76216 |
| Hautot-sur-Seine | 76350 |
| Hénouville | 76354 |
| La Vaupalière | 76728 |
| Maromme | 76410 |
| Montigny | 76446 |
| Notre-Dame-de-Bondeville | 76474 |
| Quevillon | 76513 |
| Sahurs | 76550 |
| Saint-Jean-du-Cardonnay | 76594 |
| Saint-Martin-de-Boscherville | 76614 |
| Saint-Pierre-de-Manneville | 76634 |
| Val-de-la-Haye | 76717 |

| Secteur 5 : BOOS | Code insee |
|---------------------------|-------------------|
| Boos | 76116 |
| Franqueville-Saint-Pierre | 76475 |
| Fresne-le-Plan | 76285 |
| Gouy | 76313 |
| La Neuville-Chant-d'Oisel | 76464 |

| | |
|------------------------|-------|
| Mesnil-Raoul | 76434 |
| Montmain | 76448 |
| Quévreville-la-Poterie | 76514 |
| Saint-Aubin-Celloville | 76558 |
| Ymare | 76753 |

| Secteur 6 : Rouen Sud Oissel | Code Insee |
|-------------------------------------|-------------------|
| Grand-Couronne | 76319 |
| La Bouille | 76131 |
| Le Grand-Quevilly | 76322 |
| Le Petit-Quevilly | 76498 |
| Les Authieux-sur-le-Port-Saint-Ouen | 76039 |
| Moulineaux | 76457 |
| Oissel | 76484 |
| Petit-Couronne | 76497 |
| Saint-Étienne-du-Rouvray | 76575 |
| Sotteville-lès-Rouen | 76681 |
| Sotteville-sous-le-Val | 76682 |
| Tourville-la-Rivière | 76705 |

| Secteur 7 : Malaunay, Montville | Code Insee |
|--|-------------------|
| Anceaumeville | 76007 |

| | |
|----------------------------------|--------------|
| Authieux-Ratiéville | 76038 |
| Beaumont-le-Hareng | 76062 |
| Bosc-Guérard-Saint-Adrien | 76123 |
| Bosc-le-Hard | 76125 |
| Bracquetuit | 76138 |
| Cailly | 76152 |
| Claville-Motteville | 76177 |
| Clères | 76179 |
| Cottévrard | 76188 |
| Eslettes | 76245 |
| Esteville | 76247 |
| Étaimpuis | 76249 |
| Fontaine-le-Bourg | 76271 |
| Fresnay-le-Long | 76284 |
| Frichemesnil | 76290 |
| Grigneuseville | 76328 |
| Grugny | 76331 |
| Houpeville | 76367 |
| Isneauville | 76377 |
| La Houssaye-Béranger | 76369 |
| La Rue-Saint-Pierre | 76547 |
| Le Bocasse | 76105 |

| | |
|-----------------------------------|--------------|
| Le Houlme | 76366 |
| Malaunay | 76402 |
| Mont-Cauvaire | 76443 |
| Montville | 76452 |
| Quincampoix | 76517 |
| Saint-André-sur-Cailly | 76555 |
| Saint-Georges-sur-Fontaine | 76580 |
| Saint-Germain-sous-Cailly | 76583 |
| Yquebeuf | 76756 |

| Secteur 8 : Gournay Forges la Feuille | Code Insee |
|--|-------------------|
| Argueil | 76025 |
| Auzouville-sur-Ry | 76046 |
| Avesnes-en-Bray | 76048 |
| Beaubec-la-Rosière | 76060 |
| Beaussault | 76065 |
| Beauvoir-en-Lyons | 76067 |
| Bézancourt | 76093 |
| Bierville | 76094 |
| Blainville-Crevon | 76100 |
| Bois-Guilbert | 76107 |
| Boissy | 76113 |

| | |
|-------------------------------|--------------|
| Bosc-Bordel | 76120 |
| Bosc-Édeline | 76121 |
| Bosc-Hyons | 76124 |
| Brémontier-Merval | 76142 |
| Buchy | 76146 |
| Catenay | 76163 |
| Compainville | 76185 |
| Croisy-sur-Andelle | 76201 |
| Cuy-Saint-Fiacre | 76208 |
| Dampierre-en-Bray | 76209 |
| Doudeauville | 76218 |
| Elbeuf-en-Bray | 76229 |
| Elbeuf-sur-Andelle | 76230 |
| Ernemont-la-Villette | 76242 |
| Ernemont-sur-Buchy | 76243 |
| Ferrières-en-Bray | 76260 |
| Forges-les-Eaux | 76276 |
| Fry | 76292 |
| Gaillefontaine | 76295 |
| Gancourt-Saint-Étienne | 76297 |
| Gournay-en-Bray | 76312 |
| Grainville-sur-Ry | 76316 |

| | |
|-------------------------------|--------------|
| Grumesnil | 76332 |
| Haucourt | 76343 |
| Haussez | 76345 |
| Héronnelles | 76359 |
| Hodeng-Hodenger | 76364 |
| La Bellière | 76074 |
| La Chapelle-Saint-Ouen | 76171 |
| La Ferté-Saint-Samson | 76261 |
| La Feuillie | 76263 |
| La Hallotière | 76338 |
| La Haye | 76352 |
| Le Héron | 76358 |
| Le Mesnil-Lieubray | 76431 |
| Le Thil-Riberpré | 76691 |
| Longmesnil | 76393 |
| Longuerue | 76396 |
| Martainville-Épreville | 76412 |
| Mauquenchy | 76420 |
| Ménerval | 76423 |
| Mésangueville | 76426 |
| Mesnil-Mauger | 76432 |
| Molagnies | 76440 |

| | |
|-----------------------------------|--------------|
| Montroty | 76450 |
| Morgny-la-Pommeraye | 76453 |
| Morville-sur-Andelle | 76455 |
| Neuf-Marché | 76463 |
| Nolléval | 76469 |
| Pierreval | 76502 |
| Pommereux | 76505 |
| Rebets | 76521 |
| Roncherolles-en-Bray | 76535 |
| Rouvray-Catillon | 76544 |
| Ry | 76548 |
| Saint-Aignan-sur-Ry | 76554 |
| Saint-Denis-le-Thibout | 76573 |
| Sainte-Croix-sur-Buchy | 76571 |
| Saint-Germain-des-Essourts | 76581 |
| Saint-Lucien * | 76601 |
| Saint-Michel-d'Halescourt | 76623 |
| Saumont-la-Poterie | 76666 |
| Serqueux | 76672 |
| Servaville-Salmonville | 76673 |
| Sigy-en-Bray | 76676 |
| Vieux-Manoir | 76738 |

| Secteur 9 : Elbeuf | Code Insee |
|---------------------------|-------------------|
| Caudebec-lès-Elbeuf | 76165 |
| Cléon | 76178 |
| Elbeuf | 76231 |
| Freneuse | 76282 |
| La Londe | 76391 |
| Orival | 76486 |
| Saint-Aubin-lès-Elbeuf | 76561 |
| Saint-Pierre-lès-Elbeuf | 76640 |

| Secteur 10 : Barentin Duclair | Code insee |
|--------------------------------------|-------------------|
| Barentin | 76057 |
| Blacqueville | 76099 |
| Bouville | 76135 |
| Cideville | 76174 |
| Duclair | 76222 |
| Émanville | 76234 |
| Épinay-sur-Duclair | 76237 |
| Fresquiennes | 76287 |
| Goupillières | 76311 |
| Hugleville-en-Caux | 76370 |

| | |
|-------------------------------|-------|
| Jumièges | 76378 |
| Le Mesnil-sous-Jumièges | 76436 |
| Le Trait | 76709 |
| Limésy | 76385 |
| Mesnil-Panneville | 76433 |
| Pavilly | 76495 |
| Plissy-Pôville | 76503 |
| Roumare | 76541 |
| Sainte-Austreberthe | 76566 |
| Sainte-Marguerite-sur-Duclair | 76608 |
| Saint-Paër | 76631 |
| Saint-Pierre-de-Varengeville | 76636 |
| Sierville | 76675 |
| Villers-Écalles | 76743 |
| Yainville | 76750 |

| Secteur 11 : Caux-Vallées | Code Insee |
|----------------------------------|-------------------|
| Ancretiéville-Saint-Victor | 76010 |
| Anneville-sur-Scle | 76019 |
| Auffay | 76034 |
| Auppegard | 76036 |
| Auzouville-l'Esneval | 76045 |

| | |
|------------------------------------|--------------|
| Auzouville-sur-Saône | 76047 |
| Bacqueville-en-Caux | 76051 |
| Beautot | 76066 |
| Beauval-en-Caux | 76063 |
| Belleville-en-Caux | 76072 |
| Belmesnil | 76075 |
| Bertreville-Saint-Ouen | 76085 |
| Bertrimont | 76086 |
| Berville-en-Caux | 76087 |
| Biville-la-Baignarde | 76096 |
| Biville-la-Rivière | 76097 |
| Boudeville | 76129 |
| Bourdainville | 76132 |
| Bretteville-Saint-Laurent | 76144 |
| Butot | 76149 |
| Calleville-les-Deux-Églises | 76153 |
| Cressy | 76191 |
| Criquetot-sur-Longueville | 76197 |
| Criquetot-sur-Ouville | 76198 |
| Cropus | 76204 |
| Crosville-sur-Scie | 76205 |
| Dénestanville | 76214 |

| | |
|-----------------------------|--------------|
| Ectot-l'Auber | 76227 |
| Gonnetot | 76306 |
| Gonneville-sur-Scie | 76308 |
| Grémonville | 76325 |
| Gueutteville | 76335 |
| Hermanville | 76356 |
| Heugleville-sur-Scie | 76360 |
| Imbleville | 76373 |
| La Chaussée | 76173 |
| La Fontelaye | 76274 |
| Lamberville | 76379 |
| Lammerville | 76380 |
| Le Bois-Robert | 76112 |
| Le Catelier | 76162 |
| Le Torp-Mesnil | 76699 |
| Les Cent-Acres | 76168 |
| Lestanville | 76383 |
| Lindebeuf | 76387 |
| Lintot-les-Bois | 76389 |
| Longueville-sur-Scie | 76397 |
| Manéhouville | 76405 |
| Montreuil-en-Caux | 76449 |

| | |
|-----------------------------------|--------------|
| Motteville | 76456 |
| Notre-Dame-du-Parc | 76478 |
| Omonville | 76485 |
| Ouille-l'Abbaye | 76491 |
| Prétot-Vicquemare | 76510 |
| Rainfreville | 76519 |
| Reuville | 76524 |
| Royville | 76546 |
| Saâne-Saint-Just | 76549 |
| Saint-Crespin | 76570 |
| Saint-Denis-sur-Scie | 76574 |
| Sainte-Foy | 76577 |
| Saint-Laurent-en-Caux | 76597 |
| Saint-Maclou-de-Folleville | 76602 |
| Saint-Mards | 76604 |
| Saint-Martin-aux-Arbres | 76611 |
| Saint-Ouen-du-Breuil | 76628 |
| Saint-Ouen-le-Mauger | 76629 |
| Saint-Pierre-Bénouville | 76632 |
| Saint-Vaast-du-Val | 76654 |
| Saint-Victor-l'Abbaye | 76656 |
| Sassetot-le-Malgardé | 76662 |

| | |
|------------------------|-------|
| Saussay | 76668 |
| Thil-Manneville | 76690 |
| Tocqueville-en-Caux | 76694 |
| Tôtes | 76700 |
| Val-de-Saône | 76018 |
| Varneville-Bretteville | 76721 |
| Vassonville | 76723 |
| Vénestanville | 76731 |
| Vibeuf | 76737 |
| Yerville | 76752 |
| Yvecrique | 76757 |

| Secteur 12 : Yvetôt - Caudebec | Code insee |
|---------------------------------------|-------------------|
| Allouville-Bellefosse | 76001 |
| Alvimare | 76002 |
| Amfreville-les-Champs | 76006 |
| Anglesqueville-la-Bras-Long | 76016 |
| Anquetierville | 76022 |
| Anvéville | 76023 |
| Aurelaune-sur-Seine | 76401 |
| Autretot | 76041 |
| Azebosc | 76043 |

| | |
|----------------------------------|--------------|
| Baons-le-Comte | 76055 |
| Bénesville | 76077 |
| Beuzeville-la-Guérand | 76091 |
| Bois-Himont | 76110 |
| Canville-les-Deux-Églises | 76158 |
| Carville-la-Folletière | 76160 |
| Carville-Pot-de-Fer | 76161 |
| Cleuville | 76180 |
| Cléville | 76181 |
| Cliponville | 76182 |
| Croix-Mare | 76203 |
| Doudeville | 76219 |
| Écalles-Alix | 76223 |
| Écretteville-lès-Baons | 76225 |
| Ectot-lès-Baons | 76228 |
| Envronville | 76236 |
| Étalleville | 76251 |
| Étoutteville | 76253 |
| Flamanville | 76264 |
| Foucart | 76279 |
| Fultot | 76293 |
| Gonzeville | 76309 |

| | |
|-----------------------------------|--------------|
| Harcanville | 76340 |
| Hattenville | 76342 |
| Hautot-l'Auvray | 76346 |
| Hautot-le-Vatois | 76347 |
| Héberville | 76353 |
| Heurteauville | 76362 |
| Le Hanouard | 76339 |
| Louvetot | 76398 |
| Maulévrier-Sainte-Gertrude | 76418 |
| Normanville | 76470 |
| Notre-Dame-de-Bliquetuit | 76473 |
| Rives-en-Seine | 76164 |
| Rocquefort | 76531 |
| Routes | 76542 |
| Saint-Arnoult | 76557 |
| Saint-Aubin-de-Crétot | 76559 |
| Saint-Clair-sur-les-Monts | 76568 |
| Sainte-Marie-des-Champs | 76610 |
| Saint-Gilles-de-Crétot | 76585 |
| Saint-Martin-de-l'If | 76289 |
| Saint-Nicolas-de-la-Haie | 76626 |
| Terres-de-Caux | 76258 |

| | |
|----------------------------------|--------------|
| Thiouville | 76692 |
| Touffreville-la-Corbeline | 76702 |
| Trémauville | 76710 |
| Valliquerville | 76718 |
| Vatteville-la-Rue | 76727 |
| Veauville-lès-Baons | 76729 |
| Yébleron | 76751 |
| Yvetot | 76758 |

| Secteur 13 : Caux Littoral | Code Insee |
|------------------------------------|-------------------|
| Ancourteville-sur-Héricourt | 76009 |
| Angiens | 76015 |
| Auberville-la-Manuel | 76032 |
| Bertheauville | 76083 |
| Bertreville | 76084 |
| Blosseville | 76104 |
| Bosville | 76128 |
| Butot-Vénesville | 76732 |
| Cailleville | 76151 |
| Canouville | 76156 |
| Cany-Barville | 76159 |
| Clasville | 76176 |

| | |
|----------------------------------|--------------|
| Crasville-la-Mallet | 76189 |
| Drosay | 76221 |
| Ermenouville | 76241 |
| Grainville-la-Teinturière | 76315 |
| Gueutteville-les-Grès | 76336 |
| Hautot-Saint-Sulpice | 76348 |
| Héricourt-en-Caux | 76355 |
| Houdetot | 76365 |
| Ingouville | 76375 |
| Le Mesnil-Durdent | 76428 |
| Malleville-les-Grès | 76403 |
| Manneville-ès-Plains | 76407 |
| Néville | 76467 |
| Ocqueville | 76480 |
| Oherville | 76483 |
| Ouainville | 76488 |
| Paluel | 76493 |
| Pleine-Sève | 76504 |
| Robertot | 76530 |
| Sainte-Colombe | 76569 |
| Saint-Martin-aux-Buneaux | 76613 |
| Saint-Riquier-ès-Plains | 76646 |

| | |
|--------------------------------|--------------|
| Saint-Sylvain | 76651 |
| Saint-Vaast-Dieppedalle | 76653 |
| Saint-Valery-en-Caux | 76655 |
| Sasseville | 76664 |
| Sommesnil | 76679 |
| Veauville-lès-Quelles | 76730 |
| Veules-les-Roses | 76735 |
| Veulettes-sur-Mer | 76736 |
| Vittefleur | 76748 |

| Secteur 14 : Dieppe | Code Insee |
|-----------------------------|-------------------|
| Ambrumesnil | 76004 |
| Ancourt | 76008 |
| Arques-la-Bataille | 76026 |
| Aubermesnil-Beaumais | 76030 |
| Autigny | 76040 |
| Avesne-en-Val | 76049 |
| Avremesnil | 76050 |
| Bailly-en-Rivière | 76054 |
| Bellengreville | 76071 |
| Bourville | 76134 |
| Brachy | 76136 |

| | |
|--------------------------------|--------------|
| Brametot | 76140 |
| Colmesnil-Manneville | 76184 |
| Crasville-la-Rocquefort | 76190 |
| Dampierre-Saint-Nicolas | 76210 |
| Dieppe | 76217 |
| Douvrend | 76220 |
| Envermeu | 76235 |
| Fontaine-le-Dun | 76272 |
| Freulleville | 76288 |
| Grèges | 76324 |
| Greuville | 76327 |
| Gruchet-Saint-Siméon | 76330 |
| Gueures | 76334 |
| Hautot-sur-Mer | 76349 |
| La Chapelle-du-Bourgay | 76170 |
| La Chapelle-sur-Dun | 76172 |
| La Gaillarde | 76294 |
| Le Bourg-Dun | 76133 |
| Les ifs | 76371 |
| Longueil | 76395 |
| Luneray | 76400 |
| Martigny | 76413 |

| | |
|----------------------------------|--------------|
| Martin-Église | 76414 |
| Meulers | 76437 |
| Neuville-lès-Dieppe* | 76466 |
| Notre-Dame-d'Aliermont | 76472 |
| Offranville | 76482 |
| Ouville-la-Rivière | 76492 |
| Petit-Caux | 76618 |
| Quiberville | 76515 |
| Rouxmesnil-Boutelles | 76545 |
| Saint-Aubin-le-Cauf | 76562 |
| Saint-Aubin-sur-Mer | 76564 |
| Saint-Aubin-sur-Scie | 76565 |
| Saint-Denis-d'Aclon | 76572 |
| Sainte-Marguerite-sur-Mer | 76605 |
| Saint-Germain-d'Étables | 76582 |
| Saint-Honoré | 76589 |
| Saint-Jacques-d'Aliermont | 76590 |
| Saint-Nicolas-d'Aliermont | 76624 |
| Saint-Ouen-sous-Bailly | 76630 |
| Saint-Pierre-le-Vieux | 76641 |
| Saint-Pierre-le-Viger | 76642 |
| Sauchay | 76665 |

| | |
|----------------------|-------|
| Sauqueville | 76667 |
| Sotteville-sur-Mer | 76683 |
| Torcy-le-Grand | 76697 |
| Torcy-le-Petit | 76698 |
| Tourville-sur-Arques | 76707 |
| Varengeville-sur-Mer | 76720 |

| Secteur 15 : Neuchâtel | Code insee |
|-------------------------------|-------------------|
| Ardouval | 76024 |
| Aubéguimont | 76028 |
| Aubermesnil-aux-Érables | 76029 |
| Aumale | 76035 |
| Auwilliers | 76042 |
| Bailleul-Neuville | 76052 |
| Baillolet | 76053 |
| Bellencombre | 76070 |
| Bois-Hérout | 76109 |
| Bosc-Bérenger | 76119 |
| Bosc-Mesnil | 76126 |
| Bouelles | 76130 |
| Bradiancourt | 76139 |
| Bully | 76147 |

| | |
|----------------------------------|--------------|
| Bures-en-Bray | 76148 |
| Callengeville | 76122 |
| Clais | 76175 |
| Conteville | 76186 |
| Criquiers | 76199 |
| Critot | 76200 |
| Croixdalle | 76202 |
| Ellecourt | 76233 |
| Esclavelles | 76244 |
| Fesques | 76262 |
| Flamets-Frétils | 76265 |
| Fontaine-en-Bray | 76269 |
| Foucarmont | 76278 |
| Fréauville | 76280 |
| Fresles | 76283 |
| Fresnoy-Folny | 76286 |
| Graval | 76323 |
| Haudricourt | 76344 |
| Illois | 76372 |
| La Crique | 76193 |
| Landes-Vieilles-et-Neuves | 76381 |
| Le Caule-Sainte-Beuve | 76166 |

| | |
|---------------------------|--------------|
| Les Grandes-Ventes | 76321 |
| Londinières | 76392 |
| Lucy | 76399 |
| Marques | 76411 |
| Massy | 76415 |
| Mathonville | 76416 |
| Maucomble | 76417 |
| Ménonval | 76424 |
| Mesnières-en-Bray | 76427 |
| Mesnil-Follemprise | 76430 |
| Montérolier | 76445 |
| Morienne | 76606 |
| Mortemer | 76454 |
| Muchedent | 76458 |
| Nesle-Hodeng | 76459 |
| Neufbosc | 76461 |
| Neufchâtel-en-Bray | 76462 |
| Neuville-Ferrières | 76465 |
| Nullemont | 76479 |
| Osmoy-Saint-Valery | 76487 |
| Pommeréval | 76506 |
| Preuseville | 76511 |

| | |
|------------------------------------|--------------|
| Puisenval | 76512 |
| Quièvrecourt | 76516 |
| Rétonval | 76523 |
| Ricarville-du-Val | 76526 |
| Richemont | 76527 |
| Rocquemont | 76532 |
| Ronchois | 76537 |
| Rosay | 76538 |
| Sainte-Agathe-d'Allermont | 76553 |
| Sainte-Beuve-en-Rivière | 76567 |
| Sainte-Geneviève | 76578 |
| Saint-Germain-sur-Eaulne | 76584 |
| Saint-Hellier | 76588 |
| Saint-Léger-aux-Bois | 76598 |
| Saint-Martin-au-Bosc | 76612 |
| Saint-Martin-l'Hortier | 76620 |
| Saint-Martin-Osmonville | 76621 |
| Saint-Pierre-des-Jonquières | 76635 |
| Saint-Saëns | 76648 |
| Saint-Saire | 76649 |
| Saint-Vaast-d'Équiqueville | 76652 |
| Sévis | 76674 |

| | |
|-------------------------|-------|
| Smermesnil | 76677 |
| Sommery | 76678 |
| Vatierville | 76724 |
| Ventes-Saint-Rémy | 76733 |
| Vieux-Rouen-sur-Bresle | 76739 |
| Villers-sous-Foucarmont | 76744 |
| Wanchy-Capval | 76749 |

| Secteur 16 : Eu - Blangy - Mers - Le Tréport | Code Insee |
|---|-------------------|
| Baromesnil | 76058 |
| Bazinval | 76059 |
| Blangy-sur-Bresle | 76101 |
| Campneuseville | 76154 |
| Canehan | 76155 |
| Criel-sur-Mer | 76192 |
| Cuerville-sur-Yères | 76207 |
| Dancourt | 76211 |
| Étalondes | 76252 |
| Eu | 76255 |
| Fallencourt | 76257 |
| Flocques | 76266 |
| Grandcourt | 76320 |

| | |
|---------------------------------|--------------|
| Guerville | 76333 |
| Hodeng-au-Bosc | 76363 |
| Incheville | 76374 |
| Le Mesnil-Réaume | 76435 |
| Le Tréport | 76711 |
| Longroy | 76394 |
| Melleville | 76422 |
| Millebosc | 76438 |
| Monchaux-Soreng | 76441 |
| Monchy-sur-Eu | 76442 |
| Nesle-Normandeuse | 76460 |
| Pierrecourt | 76500 |
| Ponts-et-Marais | 76507 |
| Réalcamp | 76520 |
| Rieux | 76528 |
| Saint-Martin-le-Gaillard | 76619 |
| Saint-Pierre-en-Val | 76638 |
| Saint-Rémy-Boscrocourt | 76644 |
| Saint-Riquier-en-Rivière | 76645 |
| Sept-Meules | 76671 |
| Touffreville-sur-Eu | 76703 |
| Villy-sur-Yères | 76745 |

| Secteur 17 : Le Havre - St Romain | Code Insee |
|--|-------------------|
| Cauville-sur-Mer | 76167 |
| Épouville | 76238 |
| Épretot | 76239 |
| Étainhus | 76250 |
| Fontaine-la-Mallet | 76270 |
| Fontenay | 76275 |
| Gainneville | 76296 |
| Gommerville | 76303 |
| Gonfreville-l'Orcher | 76305 |
| Graimbouville | 76314 |
| Harfleur | 76341 |
| La Cerlangue | 76169 |
| La Remuée | 76522 |
| Le Havre | 76351 |
| Les Trois-Pierres | 76714 |
| Manéglise | 76404 |
| Mannevillette | 76409 |
| Montivilliers | 76447 |
| Notre-Dame-du-Bec | 76477 |
| Octeville-sur-Mer | 76481 |

| | |
|-----------------------------------|--------------|
| Oudalle | 76489 |
| Rogerville | 76533 |
| Rolleville | 76534 |
| Sainneville | 76551 |
| Saint-Aubin-Routot | 76563 |
| Sainte-Adresse | 76552 |
| Saint-Gilles-de-la-Neuille | 76586 |
| Saint-Laurent-de-Brèvedent | 76596 |
| Saint-Martin-du-Bec | 76615 |
| Saint-Martin-du-Manoir | 76616 |
| Saint-Romain-de-Colbosc | 76647 |
| Saint-Vigor-d'Ymonville | 76657 |
| Saint-Vincent-Cramesnil | 76658 |
| Sandouville | 76660 |
| Tancarville | 76684 |

| Secteur 18 : Bolbec - Lillebonne | Code Insee |
|---|-------------------|
| Bernières | 76082 |
| Beuzeville-la-Grenier | 76090 |
| Beuzevillette | 76092 |
| Bolbec | 76114 |
| Bolleville | 76115 |

| | |
|-----------------------------------|--------------|
| Grand-Camp | 76318 |
| Gruchet-le-Valasse | 76329 |
| La Frénaye | 76281 |
| La Trinité-du-Mont | 76712 |
| Lanquetot | 76382 |
| Lillebonne | 76384 |
| Lintot | 76388 |
| Mélamare | 76421 |
| Mirville | 76439 |
| Nointot | 76468 |
| Norville | 76471 |
| Parc-d'Anxtot | 76494 |
| Petiville | 76499 |
| Port-Jérôme-sur-Seine | 76476 |
| Raffetot | 76518 |
| Rouville | 76543 |
| Saint-Antoine-la-Forêt | 76556 |
| Saint-Eustache-la-Forêt | 76576 |
| Saint-Jean-de-Folleville | 76592 |
| Saint-Jean-de-la-Neuille | 76593 |
| Saint-Maurice-d'Étela | 76622 |
| Saint-Nicolas-de-la-Taille | 76627 |

| | |
|-----------|-------|
| Trouville | 76715 |
|-----------|-------|

| Secteur 19 : Criquetot - Goderville | Code Insee |
|-------------------------------------|------------|
| Angerville-Bailleul | 76012 |
| Angerville-l'Orcher | 76014 |
| Anglesqueville-l'Esneval | 76017 |
| Annouville-Vilmesnil | 76021 |
| Auberville-la-Renault | 76033 |
| Beaurepaire | 76064 |
| Bénarville | 76076 |
| Bénouville | 76079 |
| Bordeaux-Saint-Clair | 76117 |
| Bornambusc | 76118 |
| Bréauté | 76141 |
| Bretteville-du-Grand-Caux | 76143 |
| Criquetot-l'Esneval | 76196 |
| Cuerville | 76206 |
| Écrainville | 76224 |
| Étretat | 76254 |
| Fongueusemare | 76268 |
| Gerville | 76300 |
| Goderville | 76302 |

| | |
|------------------------------------|--------------|
| Gonfreville-Caillet | 76304 |
| Gonneville-la-Mallet | 76307 |
| Grainville-Ymauville | 76317 |
| Hermeville | 76357 |
| Heuqueville | 76361 |
| Houquetot | 76368 |
| La Poterie-Cap-d'Antifer | 76508 |
| Le Tilleul | 76693 |
| Les Loges | 76390 |
| Manneville-la-Goupil | 76408 |
| Mentheville | 76425 |
| Pierrefiques | 76501 |
| Sainte-Marie-au-Bosc | 76609 |
| Saint-Jouin-Bruneval | 76595 |
| Saint-Maclou-la-Brière | 76603 |
| Saint-Sauveur-d'Émalleville | 76650 |
| Saussezemare-en-Caux | 76669 |
| Tocqueville-les-Murs | 76695 |
| Turretot | 76716 |
| Vattetot-sous-Beaumont | 76725 |
| Vattetot-sur-Mer | 76726 |
| Vergetot | 76734 |

| | |
|--------------|-------|
| Villainville | 76741 |
| Virville | 76747 |

| Secteur 20 : Fécamp - Valmont | Code Insee |
|-------------------------------|------------|
| Ancretteville-sur-Mer | 76011 |
| Angerville-la-Martel | 76013 |
| Bec-de-Mortagne | 76068 |
| Colleville | 76183 |
| Contremoulins | 76187 |
| Criquebeuf-en-Caux | 76194 |
| Criquetot-le-Mauconduit | 76195 |
| Daubeuf-Serville | 76213 |
| Écretteville-sur-Mer | 76226 |
| Életot | 76232 |
| Épreville | 76240 |
| Fécamp | 76259 |
| Froberville | 76291 |
| Ganzeville | 76298 |
| Gerponville | 76299 |
| Limpiville | 76386 |
| Maniquerville | 76406 |
| Ourville-en-Caux | 76490 |

| | |
|---------------------------------|--------------|
| Riville | 76529 |
| Sainte-Hélène-Bondeville | 76587 |
| Saint-Léonard | 76600 |
| Saint-Pierre-en-Port | 76637 |
| Sassetot-le-Mauconduit | 76663 |
| Senneville-sur-Fécamp | 76670 |
| Sorquainville | 76680 |
| Thérouldeville | 76685 |
| Theuville-aux-Maillots | 76686 |
| Thiergeville | 76688 |
| Thiétreville | 76689 |
| Tourville-les-Ifs | 76706 |
| Toussaint | 76708 |
| Valmont | 76719 |
| Vinnemerville | 76746 |
| Yport | 76754 |
| Ypreville-Biville | 76755 |